



БОЙОРОК

28 апрель 2021 й.

№ 167

ПРИКАЗ

28 апрель 2021 г.

Өфө к.

г. Уфа

**Об утверждении документации по планировке территории
линейного объекта «Строительство автомобильной дороги
М7 "Волга"-а/д Уфа – Бирск – Янаул с мостом через р.Белая в
Кушнаренковском и Бирском районах Республики Башкортостан.
1 этап (2 пусковой комплекс)»**

В соответствии с Градостроительным кодексом Российской Федерации, Законом Республики Башкортостан от 11 июля 2006 года № 341-з «О регулировании градостроительной деятельности в Республике Башкортостан», пунктами 3.6 и 3.47 Положения о Министерстве строительства и архитектуры Республики Башкортостан, утвержденного постановлением Правительства Республики Башкортостан от 4 декабря 2020 года № 741, **п р и к а з ы в а ю:**

1. Утвердить прилагаемую документацию по планировке территории линейного объекта «Строительство автомобильной дороги М7 "Волга"-а/д Уфа – Бирск – Янаул с мостом через р.Белая в Кушнаренковском и Бирском районах Республики Башкортостан.1 этап (2 пусковой комплекс)».

2. Контроль за исполнением настоящего приказа возложить на заместителя министра строительства и архитектуры Республики Башкортостан Ковшова А.В.

И.о. министра

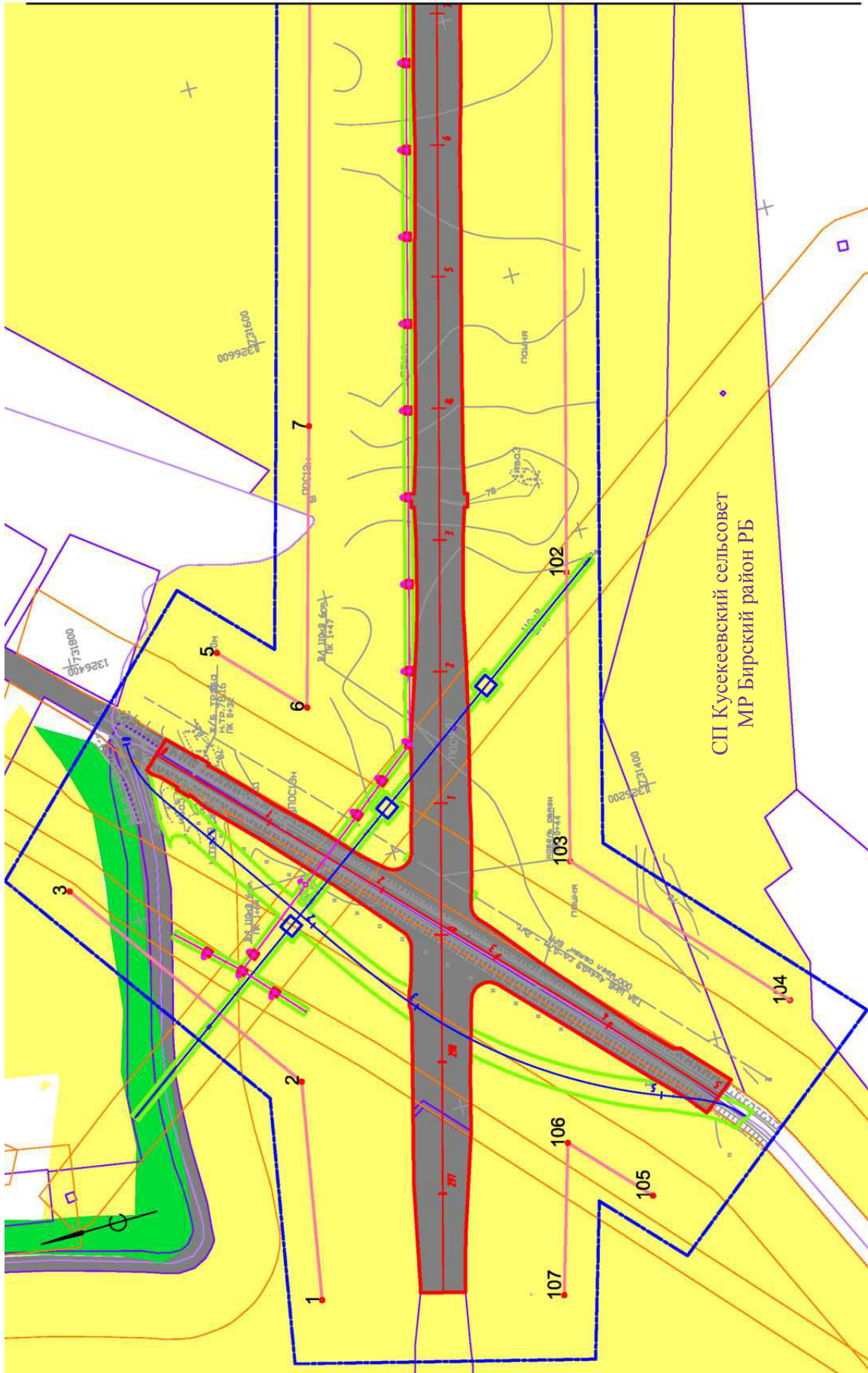
Е.В. Родин

Утверждена
приказом Министерства строительства
и архитектуры Республики Башкортостан
от «28» апреля 2021 года № 167

ДОКУМЕНТАЦИЯ ПО ПЛАНИРОВКЕ ТЕРРИТОРИИ
для размещения линейного объекта «Строительство автомобильной дороги
М7 "Волга"-а/д Уфа – Бирск – Янаул с мостом через р.Белая в
Кушнареновском и Бирском районах Республики Башкортостан.
1 этап (2 пусковой комплекс)»

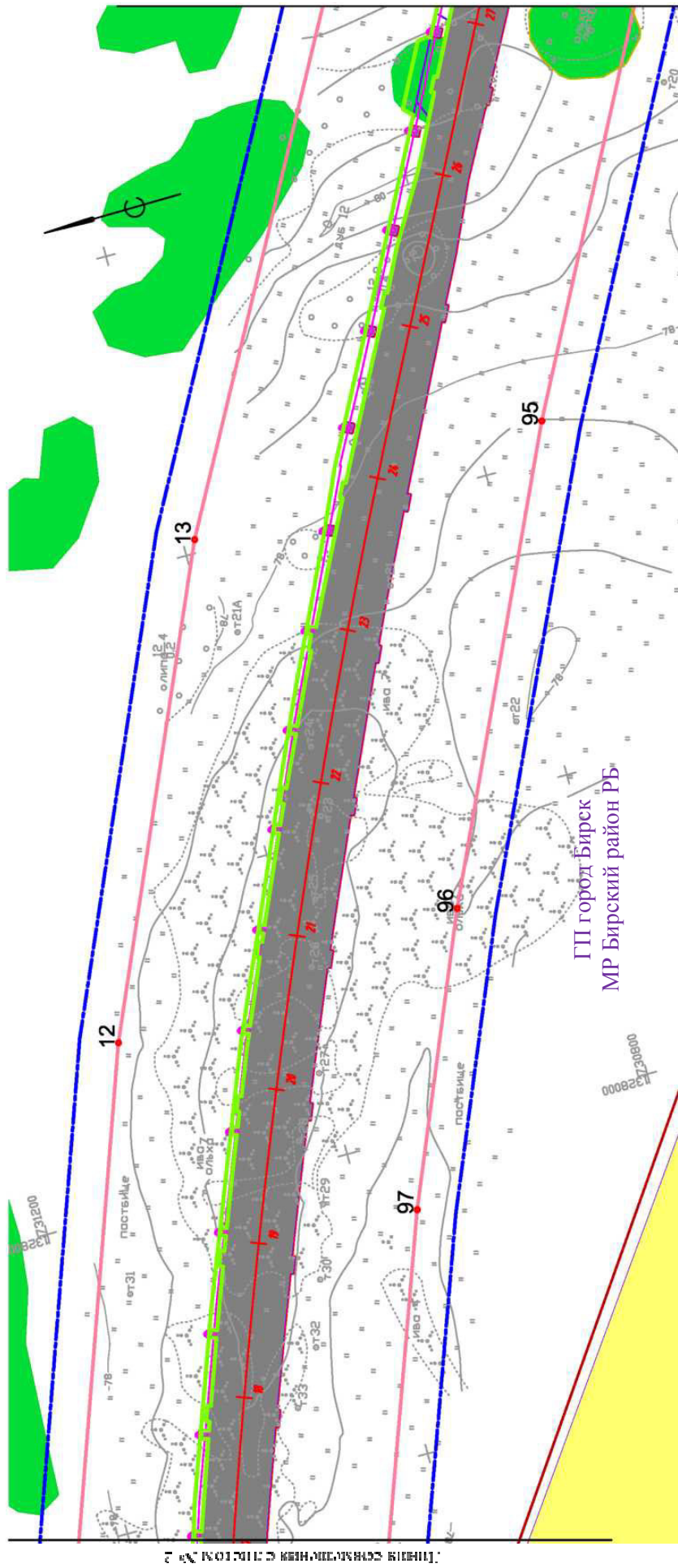
Проект планировки территории.
Графическая часть

ЧЕРТЕЖ
планировки территории



Линия совмещения с листом № 2

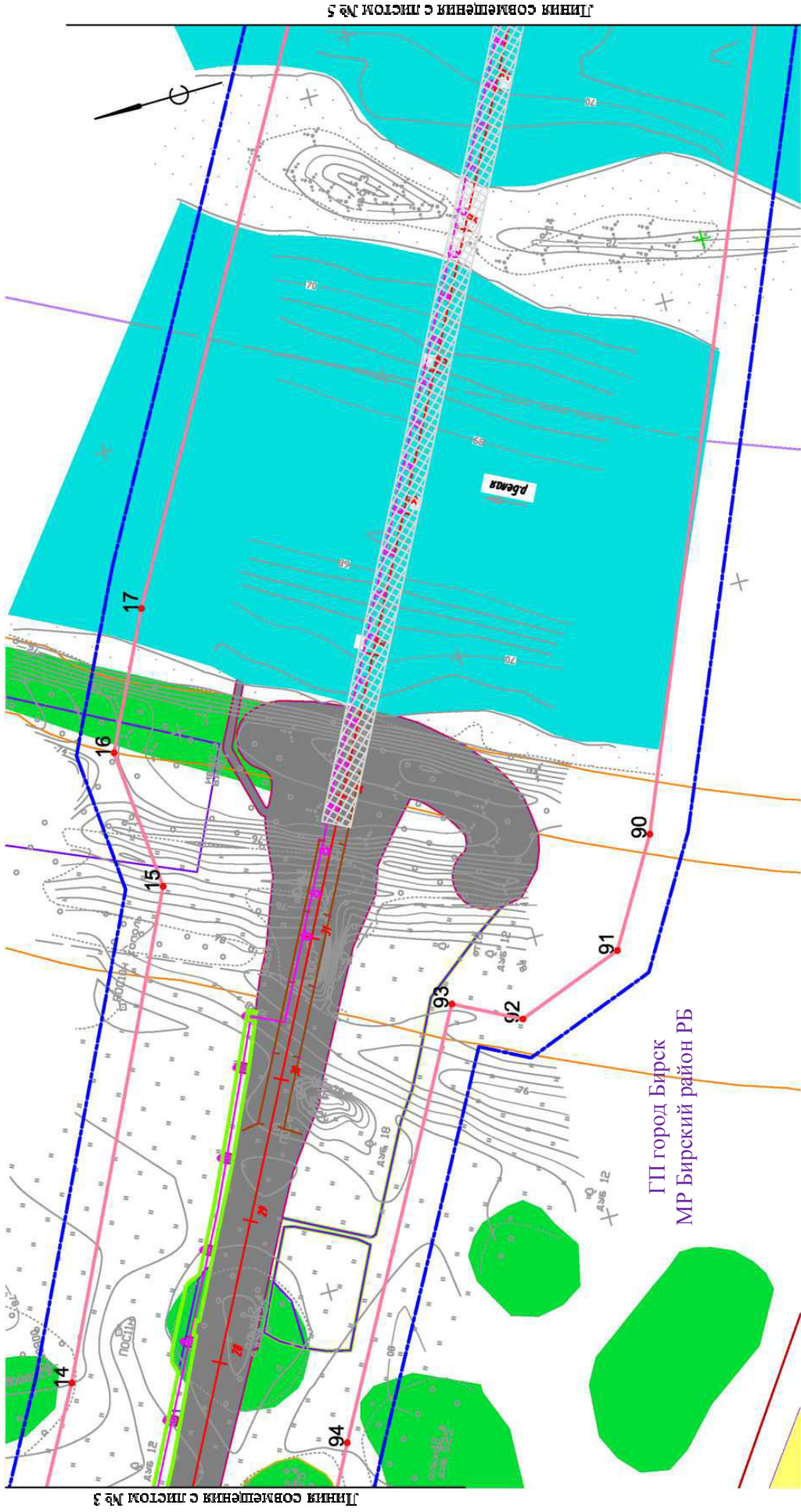
ЧЕРТЕЖ
планировки территории



Линия совмещения с листом № 2

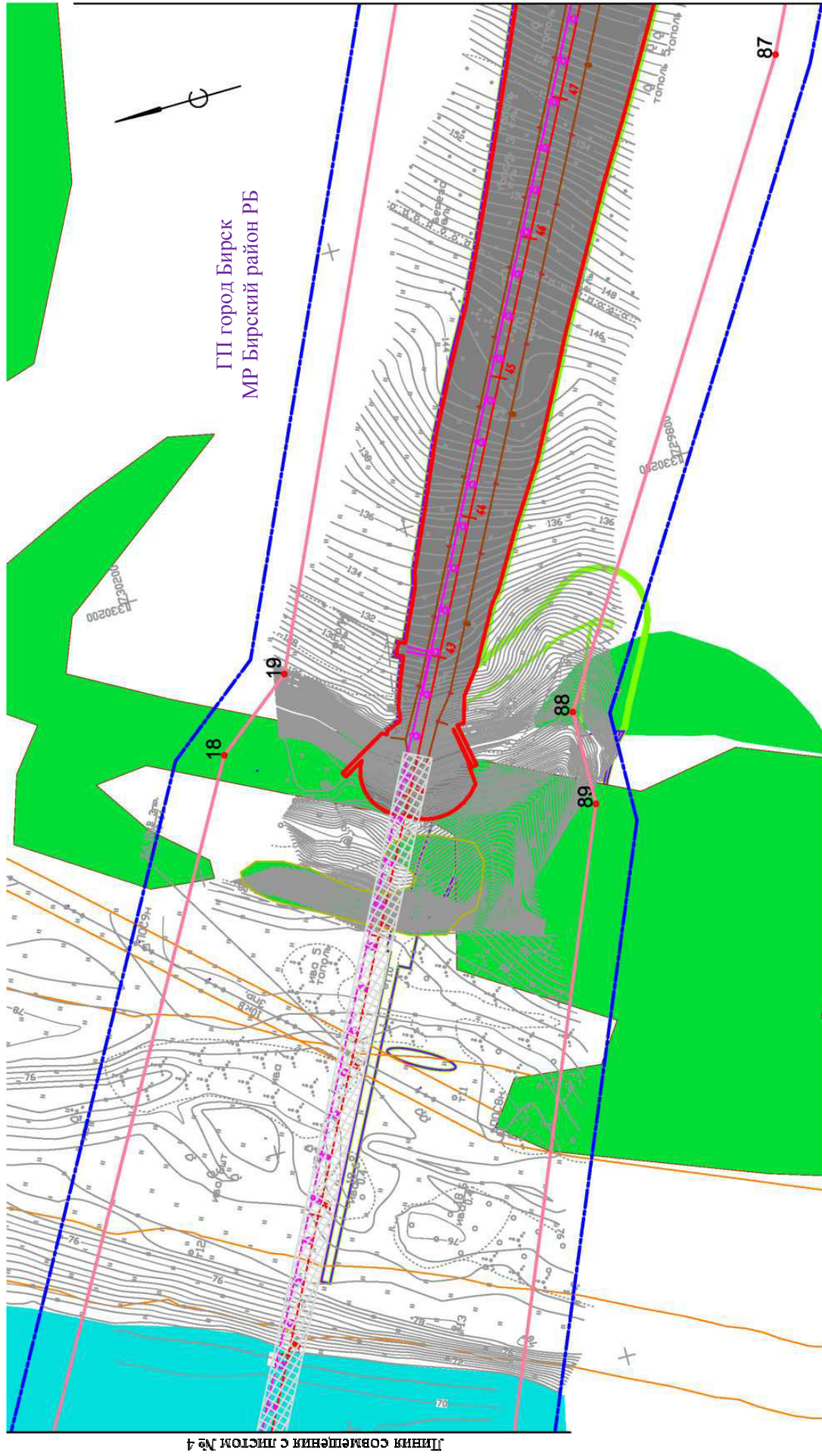
Линия совмещения с листом № 4

ЧЕРТЕЖ
планировки территории



ЧЕРТЕЖ
планировки территории

Лист 5



Линия совмещения с листом № 4

Линия совмещения с листом № 6

ГП город Бирск
МР Бирский район РБ

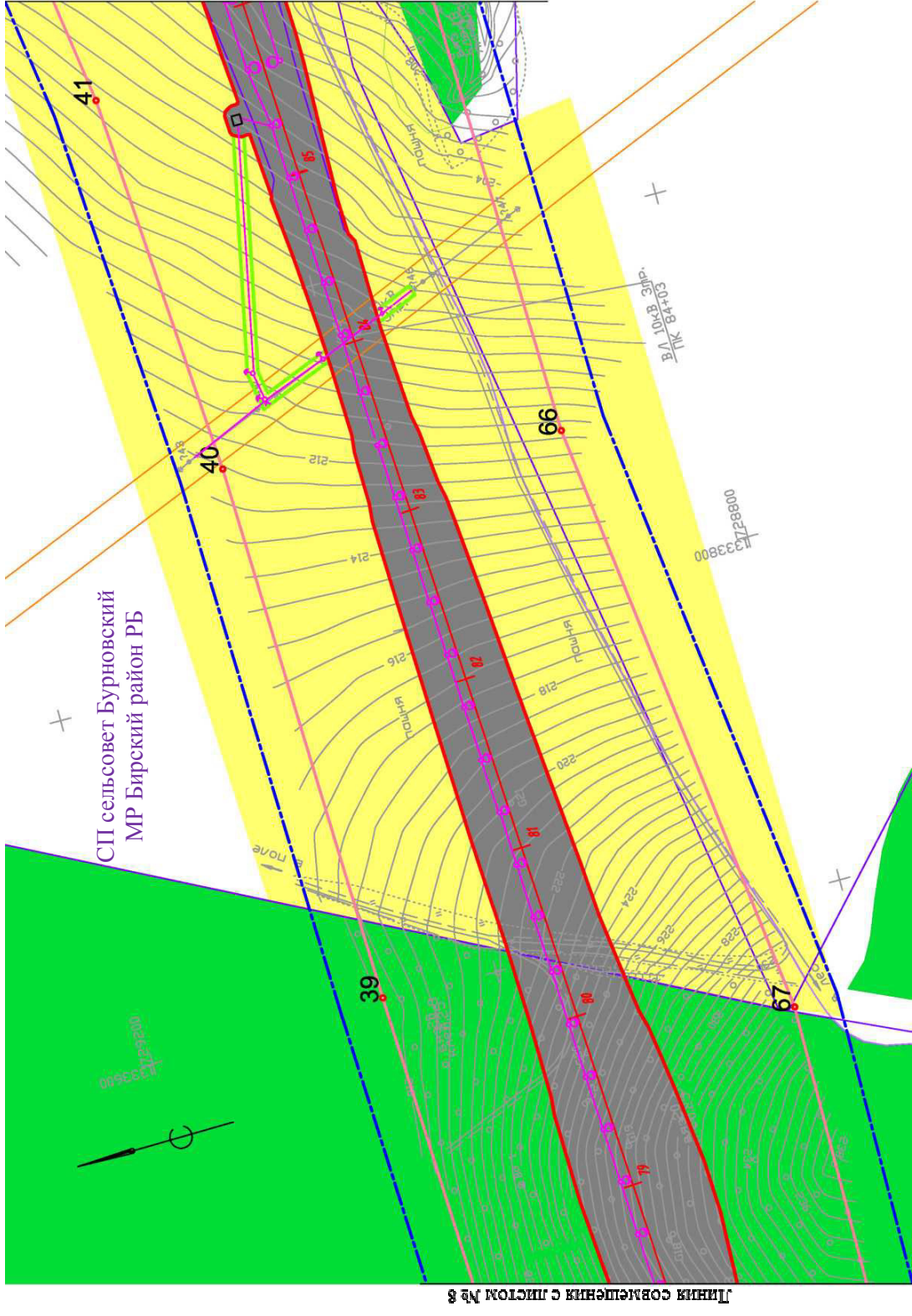
0 10 20 30 40 50 60 70 80 90 100

Тополь Столяр

ЧЕРТЕЖ
планировки территории



ЧЕРТЕЖ
планировки территории



СП сельсовет Бурновский
МР Бирский район РБ

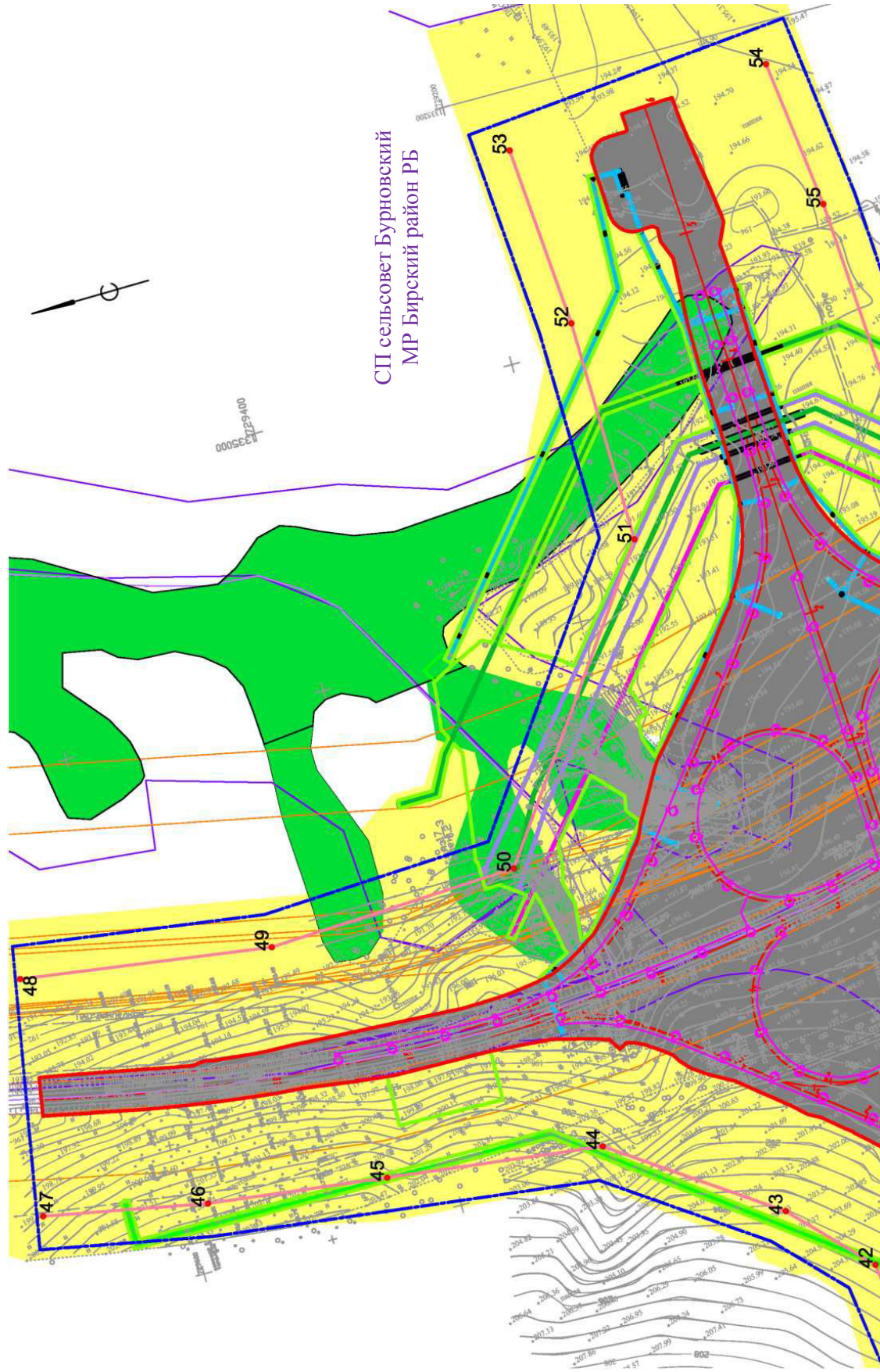
Линия совмещения с листом № 8

Линия совмещения с листом № 11

ВЛ 10кВ ЭЛР-03

0098927/1333800

ЧЕРТЕЖ
планировки территории



Условные обозначения:

	- ось трассы проектируемой дороги;
	- граница отвода в постоянное/бессрочное пользование;
	- граница отвода в безвозмездное/срочное пользование;
	- границы субъекта, МО, населенного пункта;
	- граница кадастрового квартала;
	- граница земельных участков по сведениям ЕГРН;
	- проектируемые красные линии, номер точки;
	- граница зоны планируемого размещения линейного объекта;
	- зона зеленых насаждений;
	- зона инженерной и транспортной инфраструктуры;
	- зона земель сельскохозяйственного назначения;
	- земли населенных пунктов;
	- проектируемый мост;
	- границы охранных зон.

Проект планировки территории.
Положение о размещении линейного объекта

1. Исходно-разрешительная документация

Основанием для разработки проекта планировки и межевания территории для размещения линейного объекта «Строительство автомобильной дороги М-7 "Волга" – а/д Уфа – Бирск – Янаул с мостом через р.Белую в Кушнареновском и Бирском районах Республики Башкортостан. 1 этап (2 пусковой комплекс)» является:

– градостроительная документация муниципального района Бирский район Республики Башкортостан;

– территориальный заказ по содержанию, ремонту, капитальному ремонту, строительству и реконструкции автомобильных дорог общего пользования регионального и межмуниципального значения и автомобильных дорог общего пользования местного значения на 2020–2022 годы, утвержденный распоряжением Правительства Республики Башкортостан от 30 декабря 2019 года № 1586-р;

– государственный контракт, заключенный между государственным казенным учреждением Управлением дорожного хозяйства Республики Башкортостан и обществом с ограниченной ответственностью «Уралдортранс» от 19 июня 2020 года № 0758-04-20 на разработку проектно-изыскательских работ по строительству и реконструкции автомобильных дорог и искусственных сооружений на них: Строительство автомобильной дороги М-7 «Волга» – а/д Уфа – Бирск – Янаул с мостом через р.Белую в Кушнареновском и Бирском районах Республики Башкортостан. 1 этап (2 пусковой комплекс);

– решение Государственного комитета Республики Башкортостан по строительству и архитектуре от 11 августа 2020 года № 10-14/32 «О подготовке документации по планировке территории и утверждении задания на разработку документации по планировке территории для размещения объекта «Строительство автомобильной дороги М-7 «Волга» – а/д Уфа – Бирск – Янаул с мостом через р.Белую в Кушнареновском и Бирском районах Республики Башкортостан. 1 этап (2 пусковой комплекс)»;

– заключение Министерства природопользования и экологии Республики Башкортостан о наличии (отсутствии) особо охраняемых природных территорий республиканского значения от 22 декабря 2020 года № 12/19979;

– письмо Министерства лесного хозяйства Республики Башкортостан о согласовании документации по планировке территории от 20 февраля 2021 года № 04/1240;

– письмо Министерства культуры по государственной охране объектов культурного наследия Республики Башкортостан о наличии (отсутствии) объектов культурного наследия от 21 января 2021 года № 07-07/195 и от 25 января 2021 года № 07-07/231;

– письмо Администрации городского поселения город Бирск муниципального района Бирский район Республики Башкортостан о согласовании проекта планировки и межевания территории от 25 августа 2020 года № 1403/02-17;

– письмо Администрации сельского поселения Кусекеевский сельсовет муниципального района Бирский район Республики Башкортостан о согласовании проекта планировки и межевания территории от 12 августа 2020 года № 117;

– письмо Администрации сельского поселения Бурновский сельсовет муниципального района Бирский район Республики Башкортостан о согласовании проекта планировки и межевания территории от 05 августа 2020 года № 98.

Источником финансирования проекта планировки являются бюджетные ассигнования Дорожного фонда Республики Башкортостан на основании территориального заказа по содержанию, ремонту, капитальному ремонту, строительству и реконструкции автомобильных дорог общего пользования регионального и межмуниципального значения и автомобильных дорог общего пользования местного значения на 2020–2022 годы, утвержденного распоряжением Правительства Республики Башкортостан от 30 декабря 2019 года № 1586-р.

2. Сведения об объекте и его характеристики

2.1. Наименование и состав линейного объекта

Наименование линейного объекта: «Строительство автомобильной дороги М-7 "Волга" – а/д Уфа – Бирск – Янаул с мостом через р.Белую в Кушнаренковском и Бирском районах Республики Башкортостан. 1 этап (2 пусковой комплекс)».

В состав линейного объекта входит мостовой переход через р. Белая.

2.2. Основные характеристики линейного объекта

На основании «СП 34.13330.2012. Свод правил. Автомобильные дороги. Актуализированная редакция СНиП 2.05.02-85*» приняты технические нормативы, представленные в таблице 1.

Таблица 1

Наименование	Ед. изм.	Показатель
1	2	3
Вид строительства		строительство
Категория дороги		II
Расчетная скорость (основная)	км/ч	120
Ширина земляного полотна	м	15,0
Ширина проезжей части	м	7,5
Ширина обочин	м	2х3,75
Тип дорожной одежды и вид покрытия		капитальный

В состав автомобильной дороги М-7 «Волга» – а/д Уфа – Бирск – Янаул с мостом через р.Белую в Кушнаренковском и Бирском районах Республики Башкортостан. 1 этап (2 пусковой комплекс) входят:

- участок автомобильной дороги М-7 «Волга» – а/д Уфа – Бирск – Янаул Башкортостан от автомобильной дороги Бирск – Новодесяткино – Чирша-Тартыш до автодороги Бирск – Янаул;
- мост через р.Белая;
- путепровод на пересечении с автодорогой Бирск – Питяково;
- путепровод на пересечении с автомобильной дорогой Уфа – Бирск – Янаул;
- участок автодороги Бирск – Новодесяткино – Чирша-Тартыш в границах оплачиваемых работ;
- участок автодороги Бирск – Питяково в границах оплачиваемых работ;
- участок автодороги Уфа – Бирск – Янаул в границах оплачиваемых работ;
- транспортная развязка в двух уровнях на пересечении проектируемого участка автомобильной дороги М-7 – а/д Уфа – Бирск – Янаул с автодорогой Уфа – Бирск – Янаул;
- съезд с проектируемого участка автодороги М-7 – а/д Уфа – Бирск – Янаул на автодорогу Бирск – Питяково.

2.3. Назначение планируемого для размещения линейного объекта

Функциональное назначение планируемого для размещения линейного объекта заключается в соединении федеральной автодороги М-7 «Волга» с автодорогой республиканского значения Уфа – Бирск – Янаул строительством моста через р.Белую в районе г.Бирска. Тем самым обеспечивается связь западных районов Республики Башкортостан с северными районами.

Объект «Строительство автомобильной дороги в М7 "Волга" – а/д Уфа – Бирск – Янаул с мостом через р.Белую в Кушнаренковском и Бирском районах Республики Башкортостан» включен в «Стратегию совершенствования и развития автомобильных дорог общего пользования Республики Башкортостан регионального и межмуниципального значения до 2030 г.», утвержденную Постановлением правительства Республики Башкортостан от 23 августа 2013 года № 383.

В перспективе данная автодорога будет использована как часть транспортного коридора «Центр – Урал» (Москва – Саранск – Ульяновск – Екатеринбург) на территории республики Башкортостан, одобренного Постановлением правительства Республики Башкортостан от 23 августа 2013 года № 383.

3. Перечень муниципальных образований Республики Башкортостан, на территориях которых устанавливаются зоны планируемого размещения линейного объекта

Перечень муниципальных образований Республики Башкортостан, на территории которых устанавливаются зоны планируемого размещения линейного объекта приведены в таблице 2.

Таблица 2

Номер п/п	Муниципальный район	Сельское поселение
1	2	3
1	МР Бирский район РБ	СП Кусекеевский сельсовет
2	МР Бирский район РБ	ГП город Бирск
3	МР Бирский район РБ	СП Бурновский сельсовет

4. Перечень координат характерных точек границ зон планируемого размещения линейного объекта

Перечень координат характерных точек границ зон планируемого размещения линейного объекта приведен в таблице 3.

Таблица 3

№ точки	Координата X	Координата Y
1	2	3
1	730196,88	1330084,03
2	730127,89	1330138,94
3	729895,69	1330650,20
4	729801,64	1330833,36
5	729679,87	1331046,01
6	729603,55	1331211,95
7	729483,48	1331382,14
8	729469,74	1331537,85
9	729380,94	1331716,79
10	729265,74	1331925,24
11	729224,04	1332002,46
12	729126,63	1332158,72
13	729304,56	1332187,36
14	729274,02	1332406,72
15	729085,92	1332379,86
16	729046,59	1332560,00
17	729039,89	1332781,22
18	729047,17	1333009,40
19	729056,63	1333139,99
20	729079,92	1333366,00
21	729090,38	1333601,40
22	729100,25	1333911,99
23	729115,33	1334129,43
24	729134,86	1334264,48
25	729182,14	1334313,27
26	729295,17	1334390,98
27	729451,49	1334409,46
28	729587,34	1334425,61
29	729714,39	1334449,38
30	729675,44	1334674,82
31	729486,39	1334649,02

1	2	3
32	729309,94	1334658,43
33	729170,18	1334857,07
34	729173,74	1335017,10
35	729186,60	1335174,99
36	728935,74	1335198,63
37	728917,88	1335058,40
38	728905,37	1334872,75
39	728876,89	1334836,51
40	728821,42	1334796,85
41	728744,70	1334773,98
42	728603,42	1334805,00
43	728452,64	1334838,61
44	728396,17	1334617,09
45	728654,25	1334542,14
46	728725,09	1334497,30
47	728871,15	1334263,53
48	728860,79	1333886,77
49	728817,95	1333538,92
50	728819,44	1333322,76
51	728807,79	1332920,05
52	728713,45	1332643,99
53	728652,67	1332556,67
54	728603,76	1332452,30
55	728597,82	1332326,91
56	728598,13	1332194,25
57	728685,01	1332024,43
58	728875,18	1332104,72
59	728890,82	1332086,01
60	728883,65	1331941,21
61	728933,74	1331822,44
62	729005,36	1331735,10
63	729108,22	1331473,95
64	729220,11	1331313,54
65	729274,81	1331208,51
66	729339,10	1331042,23
67	729437,50	1330860,04
68	729641,95	1330440,86
69	729894,93	1330037,90
70	729896,06	1329960,46
71	730278,61	1329042,78
72	730329,93	1328955,94
73	730423,66	1328920,01
74	730456,47	1328936,71
75	730592,85	1328684,52
76	730734,05	1328413,67
77	730867,61	1328125,00
78	730942,40	1327944,80
79	731041,87	1327669,27
80	731127,33	1327377,60
81	731194,11	1327119,22
82	731274,97	1326819,65
83	731393,56	1326365,33
84	731444,33	1326165,84
85	731283,37	1325991,40
86	731463,37	1325846,33
87	731517,30	1325903,72
88	731551,14	1325788,44
89	731772,61	1325844,16
90	731738,67	1326043,81

1	2	3
91	731890,47	1326255,37
92	731707,20	1326434,81
93	731647,16	1326372,36
94	731602,19	1326536,03
95	731480,25	1326987,91
96	731431,54	1327181,20
97	731362,81	1327457,21
98	731279,68	1327742,33
99	731146,95	1328116,85
100	731014,76	1328419,63
101	730810,15	1328796,62
102	730663,73	1329104,61
103	730672,64	1329202,50
104	730615,21	1329321,66
105	730196,88	1330084,03

Перечень координат характерных точек проектируемых красных линий приведен в таблице 4.

Таблица 4

№ точки	Координата X	Координата Y
1	2	3
1	731740,21	1325885,56
2	731712,27	1326049,91
3	731845,14	1326235,08
5	731690,25	1326381,11
6	731634,71	1326323,33
7	731578,07	1326529,46
8	731456,06	1326981,60
9	731407,28	1327175,12
10	731338,67	1327450,69
11	731255,88	1327734,65
12	731123,69	1328107,66
13	730992,28	1328408,65
14	730787,86	1328785,29
15	730638,21	1329100,06
16	730647,11	1329197,87
17	730603,09	1329289,23
18	730162,90	1330079,13
19	730107,62	1330123,12
20	729873,17	1330639,31
21	729779,66	1330821,43
22	729657,62	1331034,55
23	729581,80	1331199,41
24	729459,17	1331373,24
25	729445,26	1331530,96
26	729358,79	1331705,18
27	729243,80	1331913,26
28	729202,42	1331989,90
29	729096,65	1332159,55
30	729098,14	1332179,46
31	729252,26	1332204,26
32	729227,88	1332374,88
33	729066,45	1332351,83
34	729021,67	1332556,93
35	729014,88	1332781,24
36	729022,20	1333010,70
37	729031,72	1333142,17

1	2	3
38	729054,98	1333367,84
39	729065,40	1333602,35
40	729075,28	1333913,25
41	729090,46	1334132,08
42	729111,28	1334276,07
43	729165,92	1334332,45
44	729286,10	1334415,08
45	729448,53	1334434,29
46	729583,56	1334450,34
47	729705,57	1334473,16
48	729676,12	1334649,68
49	729487,43	1334623,92
50	729296,48	1334634,11
51	729145,00	1334849,40
52	729148,76	1335018,39
53	729159,96	1335155,91
54	728957,13	1335168,66
55	728942,77	1335055,98
56	728929,80	1334863,37
57	728894,34	1334818,25
58	728832,56	1334774,08
59	728745,65	1334748,18
60	728598,02	1334780,60
61	728457,87	1334811,84
62	728410,46	1334638,97
63	728664,63	1334565,16
64	728743,27	1334515,38
65	728896,34	1334270,39
66	728885,75	1333884,89
67	728842,96	1333537,47
68	728844,45	1333322,49
69	728832,67	1332915,55
70	728735,97	1332632,59
71	728674,40	1332544,13
72	728628,49	1332446,18
73	728622,82	1332326,35
74	728623,06	1332222,16
75	728599,84	1332211,18
76	728718,09	1332065,53
77	728882,49	1332134,94
78	728916,27	1332094,55
79	728908,90	1331945,67
80	728955,37	1331835,49
81	729027,18	1331747,91
82	729130,40	1331485,84
83	729241,54	1331326,52
84	729297,62	1331218,82
85	729361,84	1331052,72
86	729459,74	1330871,47
87	729663,83	1330453,02
88	729919,83	1330045,26
89	729920,79	1329979,09
90	730304,61	1329047,92
91	730347,02	1328976,16
92	730422,23	1328947,33
93	730466,86	1328970,05
94	730614,93	1328696,24
95	730756,49	1328424,70
96	730890,50	1328135,05

1	2	3
97	730965,71	1327953,84
98	731065,64	1327677,04
99	731151,43	1327384,25
100	731218,28	1327125,61
101	731299,13	1326826,07
102	731417,77	1326371,57
103	731471,90	1326158,86
104	731337,99	1326013,74
105	731476,89	1325897,22
106	731528,99	1325952,66
107	731561,59	1325841,62

5. Перечень координат характерных точек границ зон планируемого размещения линейных объектов, подлежащих реконструкции в связи с изменением их местоположения

Перечень координат переустройство ВЛ-10кВ ООО «Башкирэнерго» приведен в таблице 5.

Таблица 5

№ точки	Координаты X	Координаты Y
1	2	3
1 контур участка		
1	731683,92	1326159,25
2	731691,53	1326154,00
3	731694,70	1326158,59
4	731676,76	1326178,96
5	731655,82	1326194,15
6	731630,68	1326212,41
7	731604,58	1326231,38
8	731607,63	1326235,80
9	731593,57	1326246,06
10	731590,50	1326241,61
11	731570,73	1326255,97
12	731515,85	1326295,74
13	731507,77	1326301,56
14	731511,22	1326306,57
15	731496,90	1326316,45
16	731493,65	1326311,74
17	731399,02	1326379,94
18	731395,51	1326375,07
19	731490,24	1326306,80
20	731487,02	1326302,13
21	731501,34	1326292,24
22	731504,36	1326296,62
23	731517,89	1326286,87
24	731573,01	1326246,90
25	731587,09	1326236,67
26	731583,69	1326231,74
27	731598,01	1326221,86
28	731601,17	1326226,44
29	731626,51	1326208,03
30	731651,68	1326189,74
31	731666,61	1326178,90
32	731673,31	1326174,05

1	2	3
2 контур участка		
1	729263,33	1330964,53
2	729344,35	1331092,26
3	729367,17	1331126,85
4	729372,17	1331123,49
5	729381,87	1331137,93
6	729376,75	1331141,37
7	729394,25	1331167,90
8	729452,76	1331257,21
9	729466,18	1331277,72
10	729472,82	1331273,31
11	729484,43	1331290,82
12	729474,85	1331297,16
13	729503,98	1331401,61
14	729498,20	1331403,22
15	729469,60	1331300,65
16	729466,92	1331302,42
17	729455,32	1331284,92
18	729461,18	1331281,03
19	729449,06	1331262,52
20	729391,64	1331174,85
21	729371,77	1331144,72
22	729367,43	1331147,63
23	729357,73	1331133,19
24	729362,19	1331130,19
25	729339,34	1331095,56
26	729258,27	1330967,74

Перечень координат переустройства линии связи ОАО «Мегафон» приведен в таблице 6.

Таблица 6

№ точки	Координаты X	Координаты Y
1	2	3
1	729084,39	1331782,09
2	729090,43	1331785,10
3	729191,18	1331835,30
4	729195,55	1331837,48
5	729190,87	1331868,37
6	729184,94	1331867,46
7	729188,96	1331840,90
8	729087,03	1331790,27
9	729087,11	1331790,15
10	729081,71	1331787,46

Перечень координат переустройства линии связи ООО «Узел связи» приведен в таблице 7.

Таблица 7

№ точки	Координаты X	Координаты Y
1	2	3
1	731593,16	1326192,00
2	731588,91	1326196,22
3	731546,73	1326153,72
4	731551,11	1326149,62

Перечень координат переустройства линии связи ОАО «Башинформ-связь» ЦТЭ, водовода диаметром 530мм, газопровода высокого давления диаметром 325мм, ВЛ-10кВ, ВЛ-35кВ ООО «Башкирэнерго» приведен в таблице 8.

Таблица 8

№ точки	Координаты X	Координаты Y
1	2	3
1 контур участка		
1	729049,87	1332273,72
2	729047,78	1332285,81
3	729066,06	1332289,05
4	729059,92	1332322,44
5	729067,37	1332328,27
6	729092,17	1332341,48
7	729089,72	1332348,59
8	729056,20	1332342,65
9	729054,63	1332351,19
10	728984,33	1332338,34
11	728924,81	1332327,14
12	728861,35	1332314,60
13	728871,77	1332254,72
14	728874,93	1332246,53
15	728878,00	1332239,91
16	728888,30	1332243,19
17	728894,54	1332245,14
18	728909,99	1332249,17
19	728925,23	1332254,51
20	728930,51	1332255,60
21	729011,48	1332269,97
22	729020,53	1332271,25
23	729035,30	1332271,69
2 контур участка		
1	729024,23	1332215,98
2	729062,65	1332227,89
3	729063,17	1332225,93
4	729074,48	1332228,92
5	729073,82	1332231,42
6	729226,51	1332267,50
7	729227,25	1332264,73
8	729238,56	1332267,72
9	729238,03	1332269,72
10	729393,98	1332293,81
11	729393,09	1332299,77
12	729236,46	1332275,55
13	729235,93	1332277,55
14	729234,00	1332277,22
15	729224,42	1332275,53
16	729224,99	1332273,32
17	729144,10	1332254,19
18	729143,22	1332257,58
19	729130,56	1332254,28
20	729131,37	1332251,18
21	729072,28	1332237,22
22	729071,57	1332240,27
23	729060,17	1332237,24
24	729060,91	1332234,45
25	729056,91	1332233,28
26	729054,29	1332248,24
27	729040,58	1332245,88

1	2	3
28	729035,54	1332244,62
29	729024,80	1332241,65
30	729018,98	1332240,77
31	728932,71	1332224,92
32	728931,02	1332224,61
33	728928,99	1332224,40
34	728925,05	1332223,97
35	728920,41	1332223,50
36	728916,94	1332223,14
37	728912,07	1332222,16
38	728900,87	1332219,62
39	728888,80	1332216,63
40	728902,27	1332187,55
41	728765,29	1332162,80
42	728764,45	1332165,97
43	728757,47	1332164,12
44	728755,77	1332163,34
45	728753,28	1332162,35
46	728754,08	1332159,38
47	728569,76	1332082,73
48	728572,06	1332077,19
49	728755,64	1332153,53
50	728756,14	1332151,67
51	728767,46	1332154,67
52	728766,84	1332156,98
53	728918,44	1332184,37
54	728919,31	1332181,18
55	728930,61	1332184,17
56	728929,85	1332187,07
57	728936,75	1332189,30
3 контур участка		
1	728779,50	1332208,92
2	728763,70	1332245,25
3	728756,28	1332244,21
4	728756,23	1332238,15
5	728760,01	1332238,68
6	728773,97	1332206,58
4 контур участка		
1	728710,09	1332179,55
2	728694,80	1332216,18
3	728706,19	1332231,13
4	728710,43	1332231,73
5	728708,12	1332237,46
6	728702,91	1332236,73
7	728687,93	1332217,06
8	728704,59	1332177,16

Перечень координат переустройства линии связи ОАО «Башинформсвязь» приведен в таблице 9.

Таблица 9

№ точки	Координаты X	Координаты Y
1	2	3
1	729022,35	1334225,60
2	729044,90	1334225,62
3	729321,21	1334431,24
4	729646,06	1334431,80
5	729646,42	1334467,78

6	729640,39	1334468,08
7	729640,14	1334437,44
8	729320,97	1334437,09
9	729043,22	1334231,60
10	729022,82	1334231,52
11	728975,46	1334231,40
12	728941,65	1334231,21
13	728779,18	1334480,50
14	728321,36	1334582,87
15	728334,42	1334649,02
16	728328,67	1334650,51
17	728314,34	1334578,43
18	728776,47	1334475,15
19	728938,94	1334225,86
20	728975,26	1334225,87

Перечень координат переустройства магистральных газопроводов, сетей связи ООО «Газпромтрансгаз Уфа», сетей связи ПАО «Вымпелком» приведен в таблице 10.

Таблица 10

№ точки	Координаты X	Координаты Y
1	2	3
1	728778,29	1334691,91
2	728753,26	1334739,60
3	728773,74	1334844,52
4	728798,20	1334837,78
5	728955,76	1334969,63
6	729145,18	1334950,55
7	729368,16	1334704,82
8	729364,75	1334697,52
9	729334,03	1334700,89
10	729315,26	1334734,55
11	729314,69	1334584,20
12	729307,87	1334582,51
13	729067,82	1334868,08
14	729000,13	1334876,50

6. Предельные параметры разрешенного строительства, реконструкции объектов капитального строительства, входящих в состав линейного объекта в границах зон его планируемого размещения

Объекты капитального строительства, входящие в состав линейного объекта в границах зон его планируемого размещения, отсутствуют.

7. Мероприятия по защите сохраняемых объектов капитального строительства (здание, строение, сооружение, объекты, строительство которых не завершено), существующих и строящихся на момент подготовки проекта планировки территории, а также объектов капитального строительства, планируемых к строительству в соответствии с ранее утвержденной документацией по планировке территории, от возможного негативного воздействия в связи с размещением линейного объекта

Сохраняемые объекты капитального строительства (здание, строение, сооружение, объекты, строительство которых не завершено), существующие и

строящиеся на момент подготовки проекта планировки территории, а также объекты капитального строительства, планируемые к строительству в соответствии с ранее утвержденной документацией по планировке территории, отсутствуют.

8. Мероприятия по сохранению объектов культурного наследия от возможного негативного воздействия в связи с размещением линейного объекта

В соответствии со ст. 36 п. 1 Федерального закона от 25 июня 2002 года №93-ФЗ «Об объектах культурного наследия (памятниках истории и культуры) народов Российской Федерации» проведение землеустроительных, земляных, строительных, мелиоративных, хозяйственных и иных работ осуществляется при отсутствии на данной территории объектов культурного наследия, включенных в реестр, выявленных объектов культурного наследия или объектов, обладающих признаками объекта культурного наследия.

Согласно письма Министерства культуры Республики Башкортостан от 25 января 2021 года № 07-07/231 непосредственно в зоне запрашиваемой территории расположены следующие выявленные объекты культурного наследия: Бисмень-1, селище; Бисмень-2, селище; Бисмень-3, селище; Пономаревка-9, селище; Пономаревка-3, селище; Пономаревка-8, селище.

Возможны следующие варианты мероприятий по обеспечению сохранности объектов археологического наследия:

1. Перенос проектируемого линейного объекта за границы территории объекта археологического наследия (перетрассировка, корректировка проекта). Варианты обхода объекта культурного наследия необходимо согласовать с Управлением по государственной охране объектов культурного наследия Республики Башкортостан.

2. В случае невозможности переноса – проведение спасательных археологических раскопок.

Объекты культурного наследия, расположенные вблизи линейного объекта необходимо оградить от несанкционированного доступа.

В случае обнаружения в ходе проведения строительных работ иных объектов культурного наследия обладающих признаками объекта культурного наследия в соответствии со ст. 3 Федерального закона от 25 июня 2002 года № 73-ФЗ «Об объектах культурного наследия (памятниках истории и культуры) народов Российской Федерации» следует:

- немедленно приостановить указанные работы на данной территории;
- не допускать выполнения иных работ и действий, проведение которых может ухудшить состояние обнаруженного объекта, нарушить его целостность и сохранность;
- известить об обнаружении такого объекта отдел государственной охраны объектов культурного наследия Министерства культуры РБ;
- указать на необходимость внесения в проекты проведения землеустроительных, земляных, строительных и иных работ разделов об обеспечении сохранности обнаруженных объектов;

– работы возобновить после внесения соответствующих изменений в проекты работ и устранения угрозы нарушения целостности и сохранности обнаруженного объекта по письменному разрешению Министерства культуры Республики Башкортостан;

– предусмотреть возможность финансирования работ по разработке разделов по обеспечению сохранности объектов культурного наследия, обнаруженных в зоне хозяйственного освоения.

9. Мероприятия по охране окружающей среды

Согласно заключению Министерства природопользования и экологии Республики Башкортостан от 22 декабря 2020 года № 12/19979 в пределах проектируемого линейного объекта особо охраняемых природных территорий республиканского значения не имеется.

Согласно письму Министерства лесного хозяйства Республики Башкортостан 20 февраля 2021 года № 04/1240 часть проектируемого линейного объекта расположена на землях государственного лесного фонда в части выделов №№ 20,21,22 квартала №35, части выдела № 23 квартала № 36, части выделов №№ 3,6 квартала №40, части выдела № 2 квартала №41, части выделов № 23,25 квартала №43 Бирского сельского участкового лесничества; части выдела № 1 квартала №29 Забельского участкового лесничества; части выдела № 37 квартала № 9, части выдела № 4 квартала № 10, части выделов №№ 1,2 квартала №11, части выделов №№ 1,2,3,4,5,7,9 квартала № 13, части выделов №№ 18,26,28,29,32 квартала № 14 Бирского участкового лесничества Бирского лесничества.

Предоставление лесных (земельных) участков сроком более одного года будет возможно после постановки на государственный кадастровый учет с категорией земель «земли лесного фонда».

10. Мероприятия по защите территории от чрезвычайных ситуаций природного и техногенного характера, в том числе по обеспечению пожарной безопасности и гражданской обороне

10.1. Мероприятия по защите территории от чрезвычайных ситуаций природного и техногенного характера

Для защиты территории линейного объекта от чрезвычайных ситуаций природного и техногенного характера, вызванных опасными природными процессами, предусмотрены следующие инженерные мероприятия:

– электрохимическая защита проектируемого объекта от почвенной коррозии;

– комплекс технических решений по молниезащите;

– защита проектируемого объекта от статического электричества.

Линейный объект находится вне зоны возможного сильного радиоактивного заражения местности.

Опасные химические вещества, создающие угрозу возникновения источника чрезвычайной ситуации, на проектируемом линейном объекте отсутствуют, система химического контроля не предусматривается.

Для организации и проведения работ по заблаговременному выявлению источников чрезвычайных ситуаций предназначена система мониторинга и прогнозирования чрезвычайных ситуаций природного и техногенного характера на территории Республики Башкортостан.

10.2. Мероприятия по обеспечению пожарной безопасности

Для обеспечения пожарной безопасности на проектируемом линейном объекте предусмотрены следующие мероприятия:

– с учетом специфики проектируемого линейного объекта обеспечение его пожарной безопасности достигается применением строительных материалов, определяемых технологическими нормами, и соблюдением нормативных противопожарных расстояний от трассы до жилых, общественных и промышленных объектов, лесных массивов и других объектов;

– пожароопасные технологические процессы на проектируемом линейном объекте отсутствуют;

– противопожарные расстояния между зданиями, сооружениями и наружными установками при проектировании линейного объекта принимаются в соответствии с Федеральным законом от 22 июля 2008 года № 123-ФЗ «Технический регламент о требованиях пожарной безопасности», «СП 4.13130.2013. Свод правил. Системы противопожарной защиты. Ограничение распространения пожара на объектах защиты. Требования к объемно-планировочным и конструктивным решениям», утвержденный приказом Министерства Российской Федерации по делам гражданской обороны, чрезвычайным ситуациям и ликвидации последствий стихийных бедствий от 24 апреля 2013 года № 288.

10.3. Мероприятия по гражданской обороне

Линейный объект является не категорированным по гражданской обороне. В составе проектируемого объекта не предусматривается размещение зданий и сооружений, к которым предъявляются требования по степени огнестойкости в соответствии с «СП 165.1325800.2014. Свод правил. Инженерно-технические мероприятия по гражданской обороне. Актуализированная редакция СНиП 2.01.51-90», утвержденный приказом Министерства строительства и жилищно-коммунального хозяйства Российской Федерации от 12 ноября 2014 года № 705/пр.

Проект межевания территории.
Текстовая часть

1. Перечень и сведения о площади образуемых земельных участков

Перечень и сведения о площади образуемых земельных участков для реконструкции линейного объекта (постоянное /бессрочное пользование) приведены в таблице 1.

Таблица 1

№ п/п	Условный номер образуемого земельного участка	Кадастровый номер исходного земельного участка по сведениям ГКН	Категория исходного земельного участка	Разрешенное использование исходного земельного участка	Площадь участка/ части участка, необходимой для реализации автомобильной дороги, кв.м.	Устанавливаемая категория образуемого земельного участка	Устанавливаемое разрешенное использование/ назначение образуемого земельного участка	Устанавливаемое местоположение образуемого земельного участка
1	2	3	4	5	6	7	8	9
Бирский район, Куусекевский сельсовет								
1	:320:3У1	02:13:080103:320	земли сельскохозяйственного назначения	для сельскохозяйственного производства	23	земли промышленности	размещение автомобильных дорог	РБ, Бирский район, Куусекевский сельсовет, а/д «М-7 "Волга" - а/д Уфа-Бирск-Янаул»
2	:321:3У1	02:13:080103:321	земли сельскохозяйственного назначения	для сельскохозяйственного производства	23	земли промышленности	размещение автомобильных дорог	РБ, Бирский район, Куусекевский сельсовет, а/д «М-7 "Волга" - а/д Уфа-Бирск-Янаул»
3	:322:3У1	02:13:080103:322	земли сельскохозяйственного назначения	для сельскохозяйственного производства	23	земли промышленности	размещение автомобильных дорог	РБ, Бирский район, Куусекевский сельсовет, а/д «М-7 "Волга" - а/д Уфа-Бирск-Янаул»
4	:323:3У1	02:13:080103:323	земли сельскохозяйственного назначения	для сельскохозяйственного производства	23	земли промышленности	размещение автомобильных дорог	РБ, Бирский район, Куусекевский сельсовет, а/д «М-7 "Волга" - а/д Уфа-Бирск-Янаул»
5	:1172:3У1	02:13:000000:1172	земли сельскохозяйственного назначения	для сельскохозяйственного производства	216	земли промышленности	размещение автомобильных дорог	РБ, Бирский район, Куусекевский сельсовет, а/д «М-7 "Волга" - а/д Уфа-Бирск-Янаул»
6	:318:3У1	02:13:080103:318	земли сельскохозяйственного назначения	для сельскохозяйственного производства	5140	земли промышленности	размещение автомобильных дорог	РБ, Бирский район, Куусекевский сельсовет, а/д «М-7 "Волга" - а/д Уфа-Бирск-Янаул»
7	:324:3У1	02:13:080103:324	земли сельскохозяйственного назначения	для сельскохозяйственного производства	8817	земли промышленности	размещение автомобильных дорог	РБ, Бирский район, Куусекевский сельсовет, а/д «М-7 "Волга" - а/д Уфа-Бирск-Янаул»

1	2	3	4	5	6	7	8	9
8	:1226:ЗУ1	02:13:000000:122 6	земли промышлен- ности	автомобильный транспорт	11218	земли промышленности	размещение автомобильных дорог	РБ, Бирский район, Кусекеевский сельсовет, а/д «М-7 "Волга" - а/д Уфа- Бирск-Янаул»
9	:1225:ЗУ1	02:13:000000:122 5	земли промышлен- ности	автомобильный транспорт	921	земли промышленности	размещение автомобильных дорог	РБ, Бирский район, Кусекеевский сельсовет, а/д «М-7 "Волга" - а/д Уфа- Бирск-Янаул»
10	:58:ЗУ1	02:13:080104:58	земли сельскохозяй- ственного назначения	для сельскохозяйствен- ного производства	33569	земли промышленности	размещение автомобильных дорог	РБ, Бирский район, Кусекеевский сельсовет, а/д «М-7 "Волга" - а/д Уфа- Бирск-Янаул»
11	:65:ЗУ1	02:13:080104:65	земли сельскохозяй- ственного назначения	для сельскохозяйствен- ного производства	23	земли промышленности	размещение автомобильных дорог	РБ, Бирский район, Кусекеевский сельсовет, а/д «М-7 "Волга" - а/д Уфа- Бирск-Янаул»
12	:66:ЗУ1	02:13:080104:66	земли сельскохозяй- ственного назначения	для сельскохозяйствен- ного производства	23	земли промышленности	размещение автомобильных дорог	РБ, Бирский район, Кусекеевский сельсовет, а/д «М-7 "Волга" - а/д Уфа- Бирск-Янаул»
13	:67:ЗУ1	02:13:080104:67	земли сельскохозяй- ственного назначения	для сельскохозяйствен- ного производства	23	земли промышленности	размещение автомобильных дорог	РБ, Бирский район, Кусекеевский сельсовет, а/д «М-7 "Волга" - а/д Уфа- Бирск-Янаул»
14	:68:ЗУ1	02:13:080104:68	земли сельскохозяй- ственного назначения	для сельскохозяйствен- ного производства	23	земли промышленности	размещение автомобильных дорог	РБ, Бирский район, Кусекеевский сельсовет, а/д «М-7 "Волга" - а/д Уфа- Бирск-Янаул»
15	:69:ЗУ1	02:13:080104:69	земли сельскохозяй- ственного назначения	для сельскохозяйствен- ного производства	23	земли промышленности	размещение автомобильных дорог	РБ, Бирский район, Кусекеевский сельсовет, а/д «М-7 "Волга" - а/д Уфа- Бирск-Янаул»
16	:70:ЗУ1	02:13:080104:70	земли сельскохозяй- ственного назначения	для сельскохозяйствен- ного производства	23	земли промышленности	размещение автомобильных дорог	РБ, Бирский район, Кусекеевский сельсовет, а/д «М-7 "Волга" - а/д Уфа- Бирск-Янаул»
17	:71:ЗУ1	02:13:080104:71	земли сельскохозяй- ственного назначения	для сельскохозяйствен- ного производства	23	земли промышленности	размещение автомобильных дорог	РБ, Бирский район, Кусекеевский сельсовет, а/д «М-7 "Волга" - а/д Уфа- Бирск-Янаул»

1	2	3	4	5	6	7	8	9
18	:72:ЗУ1	02:13:080104:72	земли сельскохозяйственного назначения	для сельскохозяйственного производства	23	земли промышленности	размещение автомобильных дорог	РБ, Бирский район, Куусекеевский сельсовет, а/д «М-7 "Волга" - а/д Уфа-Бирск-Янаул»
19	:73:ЗУ1	02:13:080104:73	земли сельскохозяйственного назначения	для сельскохозяйственного производства	23	земли промышленности	размещение автомобильных дорог	РБ, Бирский район, Куусекеевский сельсовет, а/д «М-7 "Волга" - а/д Уфа-Бирск-Янаул»
20	:74:ЗУ1	02:13:080104:74	земли сельскохозяйственного назначения	для сельскохозяйственного производства	23	земли промышленности	размещение автомобильных дорог	РБ, Бирский район, Куусекеевский сельсовет, а/д «М-7 "Волга" - а/д Уфа-Бирск-Янаул»
21	:75:ЗУ1	02:13:080104:75	земли сельскохозяйственного назначения	для сельскохозяйственного производства	23	земли промышленности	размещение автомобильных дорог	РБ, Бирский район, Куусекеевский сельсовет, а/д «М-7 "Волга" - а/д Уфа-Бирск-Янаул»
22	:76:ЗУ1	02:13:080104:76	земли сельскохозяйственного назначения	для сельскохозяйственного производства	23	земли промышленности	размещение автомобильных дорог	РБ, Бирский район, Куусекеевский сельсовет, а/д «М-7 "Волга" - а/д Уфа-Бирск-Янаул»
23	:77:ЗУ1	02:13:080104:77	земли сельскохозяйственного назначения	для сельскохозяйственного производства	9686	земли промышленности	размещение автомобильных дорог	РБ, Бирский район, Куусекеевский сельсовет, а/д «М-7 "Волга" - а/д Уфа-Бирск-Янаул»
24	:78:ЗУ1	02:13:080104:78	земли сельскохозяйственного назначения	для сельскохозяйственного производства	23	земли промышленности	размещение автомобильных дорог	РБ, Бирский район, Куусекеевский сельсовет, а/д «М-7 "Волга" - а/д Уфа-Бирск-Янаул»
25	:79:ЗУ1	02:13:080104:79	земли сельскохозяйственного назначения	для сельскохозяйственного производства	23	земли промышленности	размещение автомобильных дорог	РБ, Бирский район, Куусекеевский сельсовет, а/д «М-7 "Волга" - а/д Уфа-Бирск-Янаул»
26	:80:ЗУ1	02:13:080104:80	земли сельскохозяйственного назначения	для сельскохозяйственного производства	23	земли промышленности	размещение автомобильных дорог	РБ, Бирский район, Куусекеевский сельсовет, а/д «М-7 "Волга" - а/д Уфа-Бирск-Янаул»
Итого по СП Куусекеевский сельсовет МР Бирский район РБ					69958			
ГП город Бирск								
27	:101:ЗУ1	02:13:080104:101	земли населённых пунктов	для размещения автомобильной дороги М7 Волга-а/д Уфа-Бирск-Янаул с мостом через р.Белую	83655	земли населённых пунктов	улично-дорожная сеть	РБ, Бирский район, город Бирск, а/д «М-7 "Волга" - а/д Уфа-Бирск-Янаул»

1	2	3	4	5	6	7	8	9
28	:85:ЗУ1	02:13:080104:85	земли населённых пунктов	для размещения автомобильной дороги М7 Волга-а/д Уфа-Бирск-Янаул с мостом через р.Белую	23	земли населённых пунктов	улично-дорожная сеть	РБ, Бирский район, город Бирск, а/д «М-7 "Волга" - а/д Уфа-Бирск-Янаул»
29	:86:ЗУ1	02:13:080104:86	земли населённых пунктов	для размещения автомобильной дороги М7 Волга-а/д Уфа-Бирск-Янаул с мостом через р.Белую	23	земли населённых пунктов	улично-дорожная сеть	РБ, Бирский район, город Бирск, а/д «М-7 "Волга" - а/д Уфа-Бирск-Янаул»
30	:87:ЗУ1	02:13:080104:87	земли населённых пунктов	для размещения автомобильной дороги М7 Волга-а/д Уфа-Бирск-Янаул с мостом через р.Белую	23	земли населённых пунктов	улично-дорожная сеть	РБ, Бирский район, город Бирск, а/д «М-7 "Волга" - а/д Уфа-Бирск-Янаул»
31	:88:ЗУ1	02:13:080104:88	земли населённых пунктов	для размещения автомобильной дороги М7 Волга-а/д Уфа-Бирск-Янаул с мостом через р.Белую	23	земли населённых пунктов	улично-дорожная сеть	РБ, Бирский район, город Бирск, а/д «М-7 "Волга" - а/д Уфа-Бирск-Янаул»
32	:89:ЗУ1	02:13:080104:89	земли населённых пунктов	для размещения автомобильной дороги М7 Волга-а/д Уфа-Бирск-Янаул с мостом через р.Белую	23	земли населённых пунктов	улично-дорожная сеть	РБ, Бирский район, город Бирск, а/д «М-7 "Волга" - а/д Уфа-Бирск-Янаул»
33	:90:ЗУ1	02:13:080104:90	земли населённых пунктов	для размещения автомобильной дороги М7 Волга-а/д Уфа-Бирск-Янаул с мостом через р.Белую	28	земли населённых пунктов	улично-дорожная сеть	РБ, Бирский район, город Бирск, а/д «М-7 "Волга" - а/д Уфа-Бирск-Янаул»
34	:91:ЗУ1	02:13:080104:91	земли населённых пунктов	для размещения автомобильной дороги М7 Волга-а/д Уфа-Бирск-Янаул с мостом через р.Белую	28	земли населённых пунктов	улично-дорожная сеть	РБ, Бирский район, город Бирск, а/д «М-7 "Волга" - а/д Уфа-Бирск-Янаул»
35	:92:ЗУ1	02:13:080104:92	земли населённых пунктов	для размещения автомобильной дороги М7 Волга-а/д Уфа-Бирск-Янаул с мостом через р.Белую	28	земли населённых пунктов	улично-дорожная сеть	РБ, Бирский район, город Бирск, а/д «М-7 "Волга" - а/д Уфа-Бирск-Янаул»
36	:93:ЗУ1	02:13:080104:93	земли населённых пунктов	для размещения автомобильной дороги М7 Волга-а/д Уфа-Бирск-Янаул с мостом через р.Белую	28	земли населённых пунктов	улично-дорожная сеть	РБ, Бирский район, город Бирск, а/д «М-7 "Волга" - а/д Уфа-Бирск-Янаул»

1	2	3	4	5	6	7	8	9
37	:94:ЗУ1	02:13:080104:94	земли населённых пунктов	для размещения автомобильной дороги М7 Волга-а/д Уфа-Бирск-Янаул с мостом через р.Белую	28	земли населённых пунктов	улично-дорожная сеть	РБ, Бирский район, город Бирск, а/д «М-7 "Волга" - а/д Уфа-Бирск-Янаул»
38	:95:ЗУ1	02:13:080104:95	земли населённых пунктов	для размещения автомобильной дороги М7 Волга-а/д Уфа-Бирск-Янаул с мостом через р.Белую	28	земли населённых пунктов	улично-дорожная сеть	РБ, Бирский район, город Бирск, а/д «М-7 "Волга" - а/д Уфа-Бирск-Янаул»
39	:97:ЗУ1	02:13:080104:97	земли населённых пунктов	для размещения автомобильной дороги М7 Волга-а/д Уфа-Бирск-Янаул с мостом через р.Белую	28	земли населённых пунктов	улично-дорожная сеть	РБ, Бирский район, город Бирск, а/д «М-7 "Волга" - а/д Уфа-Бирск-Янаул»
40	:98:ЗУ1	02:13:080104:98	земли населённых пунктов	для размещения автомобильной дороги М7 Волга-а/д Уфа-Бирск-Янаул с мостом через р.Белую	28	земли населённых пунктов	улично-дорожная сеть	РБ, Бирский район, город Бирск, а/д «М-7 "Волга" - а/д Уфа-Бирск-Янаул»
41	:99:ЗУ1	02:13:080104:99	земли населённых пунктов	для размещения автомобильной дороги М7 Волга-а/д Уфа-Бирск-Янаул с мостом через р.Белую	28	земли населённых пунктов	улично-дорожная сеть	РБ, Бирский район, город Бирск, а/д «М-7 "Волга" - а/д Уфа-Бирск-Янаул»
42	:292:ЗУ1	02:13:120204:292	земли населённых пунктов	для размещения автомобильной дороги М7 Волга-а/д Уфа-Бирск-Янаул с мостом через р.Белую	121442	земли населённых пунктов	улично-дорожная сеть	РБ, Бирский район, город Бирск, а/д «М-7 "Волга" - а/д Уфа-Бирск-Янаул»
43	:299:ЗУ1	02:13:120204:299	земли населённых пунктов	для сельскохозяйственного производства	791	земли населённых пунктов	улично-дорожная сеть	РБ, Бирский район, город Бирск, а/д «М-7 "Волга" - а/д Уфа-Бирск-Янаул»
44	:295:ЗУ1	02:13:120204:295	земли населённых пунктов	для размещения автомобильной дороги М7 Волга-а/д Уфа-Бирск-Янаул с мостом через р.Белую	13238	земли населённых пунктов	улично-дорожная сеть	РБ, Бирский район, город Бирск, а/д «М-7 "Волга" - а/д Уфа-Бирск-Янаул»
45	:287:ЗУ1	02:13:120204:287	земли населённых пунктов	для размещения автомобильной дороги М7 Волга-а/д Уфа-Бирск-Янаул с мостом через р.Белую	1722	земли населённых пунктов	улично-дорожная сеть	РБ, Бирский район, город Бирск, а/д «М-7 "Волга" - а/д Уфа-Бирск-Янаул»
1	2	3	4	5	6	7	8	9

46	:124:ЗУ1	02:13:110106:124	земли населённых пунктов	Для размещения автомобильных дорог	3457	земли населенных пунктов	улично-дорожная сеть	РБ, Бирский район, город Бирск, а/д «М-7 "Волга" - а/д Уфа-Бирск-Янаул»
47	:119:ЗУ1	02:13:110106:119	земли населённых пунктов	для размещения автомобильной дороги М7 Волга-а/д Уфа-Бирск-Янаул с мостом через р.Белую	566	земли населенных пунктов	улично-дорожная сеть	РБ, Бирский район, город Бирск, а/д «М-7 "Волга" - а/д Уфа-Бирск-Янаул»
48	:125:ЗУ1	02:13:110106:125	земли населённых пунктов	Для размещения автомобильных дорог	438	земли населенных пунктов	улично-дорожная сеть	РБ, Бирский район, город Бирск, а/д «М-7 "Волга" - а/д Уфа-Бирск-Янаул»
Итого по ГП город Бирск								
Итого по ГП город Бирск								
Бирский район, Бурновский сельсовет								
49	:289:ЗУ1	02:13:120204:289	земли населённых пунктов	для размещения автомобильной дороги М7 Волга-а/д Уфа-Бирск-Янаул с мостом через р.Белую	6647	земли промышленности	размещение автомобильных дорог	РБ, Бирский район, Бурновский сельсовет, а/д «М-7 "Волга" - а/д Уфа-Бирск-Янаул»
50	:307:ЗУ1	02:13:120204:307	земли населённых пунктов	для размещения автомобильной дороги М7 Волга-а/д Уфа-Бирск-Янаул с мостом через р.Белую	4512	земли промышленности	размещение автомобильных дорог	РБ, Бирский район, Бурновский сельсовет, а/д «М-7 "Волга" - а/д Уфа-Бирск-Янаул»
51	:34:ЗУ1	02:13:110601:34	Категория не установлена	-	2878	земли промышленности	размещение автомобильных дорог	РБ, Бирский район, Бурновский сельсовет, а/д «М-7 "Волга" - а/д Уфа-Бирск-Янаул»
52	:37:ЗУ1	02:13:110601:37	земли сельскохозяйственного назначения	Для проектирования и строительства объекта Межпоселковый газопровод с. Силантьево - г. Бирск Бирского района РБ	134	земли промышленности	размещение автомобильных дорог	РБ, Бирский район, Бурновский сельсовет, а/д «М-7 "Волга" - а/д Уфа-Бирск-Янаул»
53	:306:ЗУ1	02:13:120204:306	Категория не установлена	-	1247	земли промышленности	размещение автомобильных дорог	РБ, Бирский район, Бурновский сельсовет, а/д «М-7 "Волга" - а/д Уфа-Бирск-Янаул»
54	:1004:ЗУ1	02:13:000000:1004	земли сельскохозяйственного назначения	для сельскохозяйственного производства	17519	земли промышленности	размещение автомобильных дорог	РБ, Бирский район, Бурновский сельсовет, а/д «М-7 "Волга" - а/д Уфа-Бирск-Янаул»

1	2	3	4	5	6	7	8	9
55	:998:ЗУ1	02:13:000000:998	земли сельскохозяйственного назначения	для сельскохозяйственного производства	893	земли промышленности	размещение автомобильных дорог	РБ, Бирский район, Бурновский сельсовет, а/д «М-7 "Волга" - а/д Уфа-Бирск-Янаул»
56	:122:ЗУ1	02:13:110106:122	Категория не установлена	-	89	земли промышленности	размещение автомобильных дорог	РБ, Бирский район, Бурновский сельсовет, а/д «М-7 "Волга" - а/д Уфа-Бирск-Янаул»
57	:23:ЗУ1	02:13:110403:23	Категория не установлена	-	11	земли промышленности	размещение автомобильных дорог	РБ, Бирский район, Бурновский сельсовет, а/д «М-7 "Волга" - а/д Уфа-Бирск-Янаул»
58	:1023:ЗУ1	02:13:000000:1023	земли сельскохозяйственного назначения	для сельскохозяйственного производства	169	земли промышленности	размещение автомобильных дорог	РБ, Бирский район, Бурновский сельсовет, а/д «М-7 "Волга" - а/д Уфа-Бирск-Янаул»
59	:1005:ЗУ1	02:13:000000:1005	земли сельскохозяйственного назначения	для сельскохозяйственного производства	57	земли промышленности	размещение автомобильных дорог	РБ, Бирский район, Бурновский сельсовет, а/д «М-7 "Волга" - а/д Уфа-Бирск-Янаул»
60	:1022:ЗУ1	02:13:000000:1022	земли сельскохозяйственного назначения	для сельскохозяйственного производства	60	земли промышленности	размещение автомобильных дорог	РБ, Бирский район, Бурновский сельсовет, а/д «М-7 "Волга" - а/д Уфа-Бирск-Янаул»
61	:127:ЗУ1	02:13:110106:127	земли сельскохозяйственного назначения	для сельскохозяйственного производства	55713	земли промышленности	размещение автомобильных дорог	РБ, Бирский район, Бурновский сельсовет, а/д «М-7 "Волга" - а/д Уфа-Бирск-Янаул»
62	:24:ЗУ1	02:13:110403:24	Категория не установлена	-	31	земли промышленности	размещение автомобильных дорог	РБ, Бирский район, Бурновский сельсовет, а/д «М-7 "Волга" - а/д Уфа-Бирск-Янаул»
63	:25:ЗУ1	02:13:110403:25	Категория не установлена	-	1884	земли промышленности	размещение автомобильных дорог	РБ, Бирский район, Бурновский сельсовет, а/д «М-7 "Волга" - а/д Уфа-Бирск-Янаул»
64	:27:ЗУ1	02:13:110403:27	земли сельскохозяйственного назначения	для сельскохозяйственного производства	5717	земли промышленности	размещение автомобильных дорог	РБ, Бирский район, Бурновский сельсовет, а/д «М-7 "Волга" - а/д Уфа-Бирск-Янаул»
65	:17:ЗУ1	02:13:110502:17	Категория не установлена	-	273	земли промышленности	размещение автомобильных дорог	РБ, Бирский район, Бурновский сельсовет, а/д «М-7 "Волга" - а/д Уфа-Бирск-Янаул»

1	2	3	4	5	6	7	8	9
66	:19:ЗУ1	02:13:110502:19	земли сельскохозяйственного назначения	для сельскохозяйственного производства	5717	земли промышленности	размещение автомобильных дорог	РБ, Бирский район, Бурновский сельсовет, а/д «М-7 "Волга" - а/д Уфа-Бирск-Янаул»
67	:33:ЗУ1	02:13:110602:33	Категория не установлена	-	183	земли промышленности	размещение автомобильных дорог	РБ, Бирский район, Бурновский сельсовет, а/д «М-7 "Волга" - а/д Уфа-Бирск-Янаул»
68	:116:ЗУ1	02:13:000000:116 (02:13:110106:25, 02:13:110403:9, 02:13:110602:14, 02:13:110502:10)	земли сельскохозяйственного назначения	для сельскохозяйственного производства	118197	земли промышленности	размещение автомобильных дорог	РБ, Бирский район, Бурновский сельсовет, а/д «М-7 "Волга" - а/д Уфа-Бирск-Янаул»
69	:ЗУ1	02:13:110403, 02:13:110602	Категория не установлена	-	7662	земли промышленности	размещение автомобильных дорог	РБ, Бирский район, Бурновский сельсовет, а/д «М-7 "Волга" - а/д Уфа-Бирск-Янаул»
70	:16:ЗУ1	02:13:110602:16	земли сельскохозяйственного назначения	использование в сельскохозяйственных целях	5045	земли промышленности	размещение автомобильных дорог	РБ, Бирский район, Бурновский сельсовет, а/д «М-7 "Волга" - а/д Уфа-Бирск-Янаул»
Итого по СП Бурновский сельсовет МР Бирский район РБ								
Земли лесного фонда								
71	:133:ЗУ1	02:13:000000:133	Земли лесного фонда	ведение лесного хозяйства	17349	земли промышленности	размещение автомобильных дорог	Бирское лесничество, Бирское сельское участковое лесничество 35 (- / часть выдела 20,21,22), 36 (- / часть выдела 23)
72	:15:ЗУ1	02:13:000000:15	Земли лесного фонда	для ведения лесного хозяйства	99242	земли промышленности	размещение автомобильных дорог	Бирское лесничество, Бирское сельское участковое лесничество 41 (- / часть выдела 2), 40 (- / часть выдела 3), Бирское участковое лесничество 11 (- / часть выдела 1,2), 10 (- / часть выдела 4), 13 (- / часть выдела 1,2,3,4,5,7,9), 9 (- / часть выдела 37)
73	:15:ЗУ2	02:13:000000:15	Земли лесного фонда	для ведения лесного хозяйства	2768	земли промышленности	размещение автомобильных дорог	Бирское лесничество, Забельское участковое лесничество 29 (- / часть выдела 1)

1	2	3	4	5	6	7	8	9
74	:1162:ЗУ1	02:13:0000000:1162	Земли лесного фонда	для ведения лесного хозяйства	66327	земли промышленности	размещение автомобильных дорог	Бирское лесничество, Бирское участковое лесничество 14 (- / часть выдела 18,26,28,29,30,32)
75	:1156:ЗУ1	02:13:0000000:1156	Земли лесного фонда	для ведения лесного хозяйства	571	земли промышленности	размещение автомобильных дорог	Бирское лесничество, Бирское участковое лесничество 14 (- / часть выдела 29)
76	:1159:ЗУ1	02:13:0000000:1159	Земли лесного фонда	для ведения лесного хозяйства	6427	земли промышленности	размещение автомобильных дорог	Бирское лесничество, Бирское участковое лесничество 14 (- / часть выдела 18,29)
77	:1160:ЗУ1	02:13:0000000:1160	Земли лесного фонда	для ведения лесного хозяйства	2942	земли промышленности	размещение автомобильных дорог	Бирское лесничество, Бирское участковое лесничество 14 (- / часть выдела 18,29)
78	:1161:ЗУ1	02:13:0000000:1161	Земли лесного фонда	для ведения лесного хозяйства	7792	земли промышленности	размещение автомобильных дорог	Бирское лесничество, Бирское участковое лесничество 14 (- / часть выдела 18,29)
Итого по землям лесного фонда					203418			
Итого постоянное/бессрочное пользование					733690			

Перечень и сведения о площади образуемых земельных участков для реконструкции линейного объекта (безвозмездное пользование) приведены в таблице 2.

Таблица 2

№ п/п	Условный номер образуемого земельного участка	Кадастровый номер исходного земельного участка по сведениям ГКН	Категория исходного земельного участка	Разрешенное использование исходного земельного участка	Площадь участка/ части участка, необходимой для реализации автомобильной дороги, кв. м.	Устанавливаемая категория образуемого земельного участка	Устанавливаемое разрешенное использование/ назначение образуемого земельного участка	Устанавливаемое местоположение образуемого земельного участка
Бирский район, Кусекевский сельсовет								
1	:306:ЗУ1	02:13:080601:306	земли сельскохозяйственного назначения	на период осуществления строительства дороги	215	земли промышленности	размещение автомобильных дорог	РБ, Бирский район, Кусекевский сельсовет, а/д «М-7 "Волга" - а/д Уфа-Бирск-Янаул»
2	:317:ЗУ1	02:13:080103:317	земли сельскохозяйственного назначения	на период осуществления строительства дороги	7164	земли промышленности	размещение автомобильных дорог	РБ, Бирский район, Кусекевский сельсовет, а/д «М-7 "Волга" - а/д Уфа-Бирск-Янаул»

1	2	3	4	5	6	7	8	9
3	:319:ЗУ1	02:13:080103:319	земли сельскохозяйственного назначения	на период осуществления строительства дороги	3414	земли промышленности	размещение автомобильных дорог	РБ, Бирский район, Кусекеевский сельсовет, а/д «М-7 "Волга" - а/д Уфа-Бирск-Янаул»
4	:62:ЗУ1	02:13:080104:62	земли сельскохозяйственного назначения	на период осуществления строительства дороги	17	земли промышленности	размещение автомобильных дорог	РБ, Бирский район, Кусекеевский сельсовет, а/д «М-7 "Волга" - а/д Уфа-Бирск-Янаул»
5	:63:ЗУ1	02:13:080104:63	земли сельскохозяйственного назначения	на период осуществления строительства дороги	18	земли промышленности	размещение автомобильных дорог	РБ, Бирский район, Кусекеевский сельсовет, а/д «М-7 "Волга" - а/д Уфа-Бирск-Янаул»
6	:61:ЗУ1	02:13:080104:61	земли сельскохозяйственного назначения	на период осуществления строительства дороги	1077	земли промышленности	размещение автомобильных дорог	РБ, Бирский район, Кусекеевский сельсовет, а/д «М-7 "Волга" - а/д Уфа-Бирск-Янаул»
7	:60:ЗУ1	02:13:080104:60	земли сельскохозяйственного назначения	на период осуществления строительства дороги	615	земли промышленности	размещение автомобильных дорог	РБ, Бирский район, Кусекеевский сельсовет, а/д «М-7 "Волга" - а/д Уфа-Бирск-Янаул»
8	:64:ЗУ1	02:13:080104:64	земли сельскохозяйственного назначения	на период осуществления строительства дороги	4807	земли промышленности	размещение автомобильных дорог	РБ, Бирский район, Кусекеевский сельсовет, а/д «М-7 "Волга" - а/д Уфа-Бирск-Янаул»
9	:81:ЗУ1	02:13:080104:81	земли сельскохозяйственного назначения	на период осуществления строительства дороги	1011	земли промышленности	размещение автомобильных дорог	РБ, Бирский район, Кусекеевский сельсовет, а/д «М-7 "Волга" - а/д Уфа-Бирск-Янаул»
Итого по СП Кусекеевский сельсовет МР Бирский район РБ								
ГП город Бирск								
10	:160:ЗУ1	02:13:080104:160	земли населенных пунктов	общее пользование территории	12026	земли населенных пунктов	улично-дорожная сеть	РБ, Бирский район, город Бирск, а/д «М-7 "Волга" - а/д Уфа-Бирск-Янаул»
11	:162:ЗУ1	02:13:080104:162	земли населенных пунктов	общее пользование территории	4107	земли населенных пунктов	улично-дорожная сеть	РБ, Бирский район, город Бирск, а/д «М-7 "Волга" - а/д Уфа-Бирск-Янаул»
12	:84:ЗУ1	02:13:080104:84	земли населенных пунктов	на период осуществления строительства дороги	18741	земли населенных пунктов	улично-дорожная сеть	РБ, Бирский район, город Бирск, а/д «М-7 "Волга" - а/д Уфа-Бирск-Янаул»

1	2	3	4	5	6	7	8	9
13	:748:ЗУ1	02:13:120204:748	земли населенных пунктов	общее пользование территории	2022	земли населенных пунктов	улично-дорожная сеть	РБ, Бирский район, город Бирск, а/д «М-7 "Волга" - а/д Уфа-Бирск-Янаул»
14	:747:ЗУ1	02:13:120204:747	земли населенных пунктов	общее пользование территории	402	земли населенных пунктов	улично-дорожная сеть	РБ, Бирский район, город Бирск, а/д «М-7 "Волга" - а/д Уфа-Бирск-Янаул»
15	:293:ЗУ1	02:13:120204:293	земли населенных пунктов	на период осуществления строительства дороги	2255	земли населенных пунктов	улично-дорожная сеть	РБ, Бирский район, город Бирск, а/д «М-7 "Волга" - а/д Уфа-Бирск-Янаул»
16	:20:ЗУ1	02:13:120204:20	земли населенных пунктов	Для индивидуального жилищного строительства	11893	земли населенных пунктов	улично-дорожная сеть	РБ, Бирский район, город Бирск, а/д «М-7 "Волга" - а/д Уфа-Бирск-Янаул»
17	:284:ЗУ1	02:13:120204:284	земли населенных пунктов	на период осуществления строительства дороги	109	земли населенных пунктов	улично-дорожная сеть	РБ, Бирский район, город Бирск, а/д «М-7 "Волга" - а/д Уфа-Бирск-Янаул»
18	:296:ЗУ1	02:13:120204:296	земли населенных пунктов	на период осуществления строительства дороги	323	земли населенных пунктов	улично-дорожная сеть	РБ, Бирский район, город Бирск, а/д «М-7 "Волга" - а/д Уфа-Бирск-Янаул»
19	:752:ЗУ1	02:13:120204:752	земли населенных пунктов	общее пользование территории	56	земли населенных пунктов	улично-дорожная сеть	РБ, Бирский район, город Бирск, а/д «М-7 "Волга" - а/д Уфа-Бирск-Янаул»
20	:751:ЗУ1	02:13:120204:751	земли населенных пунктов	общее пользование территории	268	земли населенных пунктов	улично-дорожная сеть	РБ, Бирский район, город Бирск, а/д «М-7 "Волга" - а/д Уфа-Бирск-Янаул»
21	:750:ЗУ1	02:13:120204:750	земли населенных пунктов	общее пользование территории	24	земли населенных пунктов	улично-дорожная сеть	РБ, Бирский район, город Бирск, а/д «М-7 "Волга" - а/д Уфа-Бирск-Янаул»
22	:749:ЗУ1	02:13:120204:749	земли населенных пунктов	общее пользование территории	105	земли населенных пунктов	улично-дорожная сеть	РБ, Бирский район, город Бирск, а/д «М-7 "Волга" - а/д Уфа-Бирск-Янаул»
23	:291:ЗУ1	02:13:120204:291	земли населенных пунктов	на период осуществления строительства дороги	2607	земли населенных пунктов	улично-дорожная сеть	РБ, Бирский район, город Бирск, а/д «М-7 "Волга" - а/д Уфа-Бирск-Янаул»

1	2	3	4	5	6	7	8	9
24	:309:ЗУ1	02:13:120204:309	земли населенных пунктов	на период осуществления строительства дороги	474	земли населенных пунктов	улично-дорожная сеть	РБ, Бирский район, город Бирск, а/д «М-7 "Волга" - а/д Уфа-Бирск-Янаул»
25	:308:ЗУ1	02:13:120204:308	земли населенных пунктов	на период осуществления строительства дороги	78	земли населенных пунктов	улично-дорожная сеть	РБ, Бирский район, город Бирск, а/д «М-7 "Волга" - а/д Уфа-Бирск-Янаул»
26	:ЗУ1	02:13:120204	категория не установлена	-	4	земли населенных пунктов	улично-дорожная сеть	РБ, Бирский район, город Бирск, а/д «М-7 "Волга" - а/д Уфа-Бирск-Янаул»
27	:311:ЗУ1	02:13:120204:311	земли населенных пунктов	на период осуществления строительства дороги	23	земли населенных пунктов	улично-дорожная сеть	РБ, Бирский район, город Бирск, а/д «М-7 "Волга" - а/д Уфа-Бирск-Янаул»
28	:310:ЗУ1	02:13:120204:310	земли населенных пунктов	на период осуществления строительства дороги	784	земли населенных пунктов	улично-дорожная сеть	РБ, Бирский район, город Бирск, а/д «М-7 "Волга" - а/д Уфа-Бирск-Янаул»
29	:118:ЗУ1	02:13:120204:118	земли населенных пунктов	на период осуществления строительства дороги	26	земли населенных пунктов	улично-дорожная сеть	РБ, Бирский район, город Бирск, а/д «М-7 "Волга" - а/д Уфа-Бирск-Янаул»
30	:126:ЗУ1	02:13:120204:126	земли населенных пунктов	на период осуществления строительства дороги	1426	земли населенных пунктов	улично-дорожная сеть	РБ, Бирский район, город Бирск, а/д «М-7 "Волга" - а/д Уфа-Бирск-Янаул»
Итого по ГП город Бирск					59729			
Бирский район, Бурновский сельсовет								
31	:123:ЗУ1	02:13:110106:123	земли сельскохозяйственного назначения	для сельскохозяйственного производства	59	земли промышленности	размещение автомобильных дорог	РБ, Бирский район, Бурновский сельсовет, а/д «М-7 "Волга" - а/д Уфа-Бирск-Янаул»
32	:36:ЗУ1	02:13:110601:36	категория не установлена	-	5	земли промышленности	размещение автомобильных дорог	РБ, Бирский район, Бурновский сельсовет, а/д «М-7 "Волга" - а/д Уфа-Бирск-Янаул»
33	:40:ЗУ1	02:13:110601:40	земли сельскохозяйственного назначения	на период осуществления строительства дороги	24	земли промышленности	размещение автомобильных дорог	РБ, Бирский район, Бурновский сельсовет, а/д «М-7 "Волга" - а/д Уфа-Бирск-Янаул»
34	:1007:ЗУ1	02:13:000000:1007	земли сельскохозяйственного назначения	для сельскохозяйственного производства	229	земли промышленности	размещение автомобильных дорог	РБ, Бирский район, Бурновский сельсовет, а/д «М-7 "Волга" - а/д Уфа-Бирск-Янаул»

1	2	3	4	5	6	7	8	9
35	:35:ЗУ1	02:13:110601:35	категория не установлена	-	15	земли промышленности	размещение автомобильных дорог	РБ, Бирский район, Бурновский сельсовет, а/д «М-7 "Волга" - а/д Уфа-Бирск-Янаул»
36	:39:ЗУ1	02:13:110601:39	земли сельскохозяйственного назначения	на период осуществления строительства дороги	23	земли промышленности	размещение автомобильных дорог	РБ, Бирский район, Бурновский сельсовет, а/д «М-7 "Волга" - а/д Уфа-Бирск-Янаул»
37	:1006:ЗУ1	02:13:000000:1006	земли сельскохозяйственного назначения	для сельскохозяйственного производства	369	земли промышленности	размещение автомобильных дорог	РБ, Бирский район, Бурновский сельсовет, а/д «М-7 "Волга" - а/д Уфа-Бирск-Янаул»
38	:131:ЗУ1	02:13:110106:131	земли сельскохозяйственного назначения	для сельскохозяйственного производства	3000	земли промышленности	размещение автомобильных дорог	РБ, Бирский район, Бурновский сельсовет, а/д «М-7 "Волга" - а/д Уфа-Бирск-Янаул»
39	:128:ЗУ1	02:13:110106:128	земли сельскохозяйственного назначения	для сельскохозяйственного производства	146	земли промышленности	размещение автомобильных дорог	РБ, Бирский район, Бурновский сельсовет, а/д «М-7 "Волга" - а/д Уфа-Бирск-Янаул»
40	:116:ЗУ1	02:13:000000:116 (02:13:110106:25, 02:13:110403:9, 02:13:110502:10, 02:13:110602:14)	земли сельскохозяйственного назначения	для сельскохозяйственного производства	36770	земли промышленности	размещение автомобильных дорог	РБ, Бирский район, Бурновский сельсовет, а/д «М-7 "Волга" - а/д Уфа-Бирск-Янаул»
41	:ЗУ2	02:13:110602, 02:13:110403	категория не установлена	-	281	земли промышленности	размещение автомобильных дорог	РБ, Бирский район, Бурновский сельсовет, а/д «М-7 "Волга" - а/д Уфа-Бирск-Янаул»
42	:16:ЗУ1	02:13:110602:16	земли сельскохозяйственного назначения	использование в сельскохозяйственных целях	257	земли промышленности	размещение автомобильных дорог	РБ, Бирский район, Бурновский сельсовет, а/д «М-7 "Волга" - а/д Уфа-Бирск-Янаул»
Итого по СП Бурновский сельсовет МР Бирский район РБ					41178			
Земли лесного фонда								
43	:133:ЗУ2	02:13:000000:133	Земли лесного фонда	ведение лесного хозяйства	9283	Земли лесного фонда	ведение лесного хозяйства	Бирское лесничество, Бирское сельское хозяйство Участковое лесничество 35 (- / часть выдела 20,22), 36 (- / часть выдела 23), 40 (- / часть выдела 3,6)

1	2	3	4	5	6	7	8	9
44	:15:3У3	02:13:000000:15	Земли лесного фонда	для ведения лесного хозяйства	10356	Земли лесного фонда	для ведения лесного хозяйства	Бирское лесничество, Бирское сельское участковое лесничество 41 (- / часть выдела 2), 40 (- / часть выдела 3), Бирское участковое лесничество 11 (- / часть выдела 1,2), 13 (- / часть выдела 1,2,3,4,5,7,9), 9 (- / часть выдела 37)
45	:15:3У4	02:13:000000:15, 02:13:120204:756	Земли лесного фонда	для ведения лесного хозяйства	775	Земли лесного фонда	для ведения лесного хозяйства	Бирское лесничество, Бирское участковое лесничество 9 (- / часть выдела 37)
46	:15:3У5	02:13:000000:15, 02:13:120204:753	Земли лесного фонда	для ведения лесного хозяйства	80	Земли лесного фонда	для ведения лесного хозяйства	Бирское лесничество, Бирское участковое лесничество 9 (- / часть выдела 37)
47	:1158:3У1	02:13:000000:1158	Земли лесного фонда	для ведения лесного хозяйства	3530	Земли лесного фонда	для ведения лесного хозяйства	Бирское лесничество, Бирское участковое лесничество 14 (- / часть выдела 29)
48	:1157:3У1	02:13:000000:1157	Земли лесного фонда	для ведения лесного хозяйства	4087	Земли лесного фонда	для ведения лесного хозяйства	Бирское лесничество, Бирское участковое лесничество 14 (- / часть выдела 29)
49	:133:3У3	02:13:000000:133	Земли лесного фонда	ведение лесного хозяйства	23372	Земли лесного фонда	ведение лесного хозяйства	Бирское лесничество, Бирское сельское участковое лесничество 42 (- / часть выдела 23), 43 (- / часть выдела 25)
Итого по землям лесного фонда					51483			
Итого безвозмездное/срочное пользование					170728			
Итого по линейному объекту					904418			

Материалы по обоснованию проекта межевания территории соответствуют материалам по обоснованию проекта планировки территории.

Границы землевладений, отводов земельных участков под все виды использования, границы территорий по формам собственности, данные о собственниках земельных участков сформированы на основании кадастровых планов территорий, предоставленных филиалом ФГБУ «Федеральная кадастровая палата Федеральной службы государственной регистрации, кадастра и картографии» по Республике Башкортостан: от 07 июня 2020 года № 02/20/1-537137, от 07 июня 2020 года № 02/20/1-537135, от 07 июня 2020 года № 02/20/1-537138, от 07 июня 2020 года № 02/20/1-537139, от 08 июня 2020 года № 02/20/1-543405, от 08 июня 2020 года № 02/20/1-543387, от 08 июня 2020 года № 02/20/1-543952, от 08 июня 2020 года № 02/20/1-543393, от 08 июня 2020 года № 02/20/1-543947.

2. Количественные и качественные характеристики лесного участка, попадающего в границы размещения линейного объекта

2.1 Местоположение, границы и площадь проектируемого лесного участка

Местоположение, границы и площадь проектируемого лесного участка указано в таблице 3.

Таблица 3

Субъект Российской Федерации	Республика Башкортостан
Муниципальное образование	Бирский район
Категория земель	Земли лесного фонда
Лесничество (лесопарк) Участковое лесничество Целевое назначение лесов Категория защитности Квартал (Лесотаксационный выдел/ часть Лесотаксационного выдела)	Бирское Бирское Защитные Зеленые зоны 10 (-/часть выдела 4), 11 (-/часть выдела 1,2), 13 (-/часть выдела 1,2,3,4,5,7,9), 14 (-/ часть выдела 18,26,29,30,32)
Лесничество (лесопарк) Участковое лесничество Целевое назначение лесов Категория защитности Квартал (Лесотаксационный выдел/ часть Лесотаксационного выдела)	Бирское Бирское сельское Защитные Зеленые зоны 36 (-/часть выдела 23), 41 (-/часть выдела 2)

Лесничество (лесопарк) Участковое лесничество Целевое назначение лесов Категория защитности Квартал (Лесотаксационный выдел/ часть Лесотаксационного выдела)	Бирское Бирское Защитные Запретные полосы расположенные в водоохраных зонах, нерестоохранные полосы лесов 9 (-/часть выдела 37)
Лесничество (лесопарк) Участковое лесничество Целевое назначение лесов Категория защитности Квартал (Лесотаксационный выдел/ часть Лесотаксационного выдела)	Бирское Бирское сельское Защитные Запретные полосы расположенные в водоохраных зонах, нерестоохранные полосы лесов 35 (-/часть выдела 20, 22), 40 (-/часть выдела 3,6)
Лесничество (лесопарк) Участковое лесничество Целевое назначение лесов Категория защитности Квартал (Лесотаксационный выдел/ часть Лесотаксационного выдела)	Бирское Бирское сельское Защитные Защитные полосы автомобильных дорог 42 (-/часть выдела 23)
Лесничество (лесопарк) Участковое лесничество Целевое назначение лесов Категория защитности Квартал (Лесотаксационный выдел/ часть Лесотаксационного выдела)	Бирское Бирское сельское Защитные Другие защитные леса 43 (-/часть выдела 25)
Лесничество (лесопарк) Участковое лесничество Целевое назначение лесов Категория защитности Квартал (Лесотаксационный выдел/ часть Лесотаксационного выдела)	Бирское Забельское Защитные Запретные полосы расположенные в водоохраных зонах, нерестоохранные полосы лесов 29 (-/часть выдела 1)
Площадь проектируемого лесного участка, га	20,3418 га. (постоянный отвод)
Площадь проектируемого лесного участка, га	5,1483 га. (временный отвод)

Местоположение и границы лесного участка указаны на схеме расположения проектируемого лесного участка.

2.2 Целевое назначение лесов

В соответствии с приказом Федерального агентства лесного хозяйства от 25 августа 2008 г. № 234 «Об определении количества лесничеств и установлении их границ на территории Республики Башкортостан» Бирское участковое лесничество, Бирское сельское участковое, Забельское лесничество входят в состав Бирского лесничества.

На момент проектирования лесного участка на территории Бирского лесничества распространяется действие лесохозяйственного регламента, утвержденного приказом Министерства лесного хозяйства РБ от 30 августа 2018 года №1083-ОД.

Леса на территории Республики Башкортостан в соответствии со статьей 8 Федерального Закона от 04 декабря 2006 года № 201-ФЗ «О введении в действие Лесного кодекса Российской Федерации» отнесены к защитным лесам, что отражено в Лесном плане Республики Башкортостан, утвержденном Указом Главы Республики Башкортостан от 27 декабря 2018 года №УГ-340 и лесохозяйственном регламенте лесничества.

Согласно лесохозяйственному регламенту Бирского лесничества кварталы № 9,10,11,13,14 Бирского участкового лесничества, кварталы № 35,36,40,41,42,43 Бирского сельского участкового лесничества, квартал № 29 Забельского участкового лесничества, в которых расположен проектируемый лесной участок, относится к защитным лесам (запретные полосы расположенные в водоохраных зонах, нерестоохранные полосы лесов, зеленые зоны, защитные полосы автомобильных дорог, другие защитные леса).

2.3 Количественные и качественные характеристики проектируемого лесного участка

Количественные и качественные характеристики проектируемого лесного участка составляются на основании данных из государственного лесного реестра Бирского лесничества. Распределение земель приведены в таблице 4.

Таблица 4

Общая площадь всего	В том числе									
	лесные земли					не лесные земли				
	покрытые лесной растительностью, всего	в том числе покрытые лесными культурами	лесные питомники, плантации	непокрытые лесной растительностью	итого	болото	нефтепровод, газопровод, спец-площадка, линия электропередач	пастбища, луга, сенокос	Прочие земли	итого
1	2	3	4	5	6	7	8	9	10	11
Постоянный отвод										
20,3418	19,6210	10,7309	-	0,0466	19,6676	-	-	0,6645	-	0,6645
Временный отвод										
5,1216	5,0073	1,2085	-	-	5,1216	-	-	0,0267	-	0,0267

2.4 Характеристика насаждений проектируемого лесного участка

Постоянный отвод приведен в таблице 5.

Таблица 5

Участковое лесничество / урочище (при наличии)	Номер квартала	Номер выдела / ч. выдела	Состав насаждения или характеристика лесного участка при отсутствии насаждения	Площадь (га)	Запас древесины при наличии (куб. м)*	Молодняки	Средне-возрастные	Приспевающие	Спелые и перестойные
1	2	3	4	5	6	7	8	9	10
:1156:3У1									
Бирское	14	ч.29	Л/К 5ЛПЗКЛ2В	0.0571	7	0.0570/7	-	-	-
Итого				0.0571	7	-	-	-	-
:1162:3У1									
Бирское	14	ч.18	7ЛП2В1КЛ	1.4763	339	-	-	-	1.4763/339
Бирское	14	ч.26	Л/К 6ЛП2В2КЛ	0.7715	131	-	0.7715/131	-	-
Бирское	14	ч.28	6ЛП2В2КЛ	0.7821	133	-	0.7821/133	-	-
Бирское	14	ч.29	Л/К 5ЛПЗКЛ2В	1.6400	213	1.6400/213	-	-	-
Бирское	14	ч.30	вырубка- 98 г.естеств.зараш	0.0466	-	-	-	-	-
Бирское	14	ч.32	Л/К 6ЛП2В1КЛ1ИЛ	1.9162	287	-	1.9162/287	-	-
Итого				6.6327	1103	-	-	-	-
:1161:3У1									
Бирское	14	ч.18	7ЛП2В1КЛ	0.4721	108	-	-	-	0.4720/108
Бирское	14	ч.29	Л/К 5ЛПЗКЛ2В	0.3071	40	0.3071/40	-	-	-
Итого				0.7792	148	-	-	-	-
:1160:3У1									
Бирское	14	ч.18	7ЛП2В1КЛ	0.0798	18	-	-	-	0.0798/18
Бирское	14	ч.29	Л/К 5ЛПЗКЛ2В	0.2144	28	0.2144/28	-	-	-
Итого				0.2942	46	-	-	-	-
:1159:3У1									
Бирское	14	ч.18	7ЛП2В1КЛ	0.0951	22	-	-	-	0.0951/22
Бирское	14	ч.29	Л/К 5ЛПЗКЛ2В	0.5476	71	0.5476/71	-	-	-
Итого				0.6427	93	-	-	-	-
:15:3У1									
Бирское	11	ч.1	6КЛЗЛП1В	1.8094	199	-	-	1.8094/199	-
Бирское	11	ч.2	сенокос	0.6645	-	-	-	-	-
Бирское	10	ч.4	6ОЛС2ОЛЧ1В1ЛП	0.4616	60	-	-	-	0.4616/60
Бирское	13	ч.1	5ЛПЗКЛ2В	0.3204	42	-	0.3204/42	-	-
Бирское	13	ч.2	Л/К 10С	1.4790	340	-	1.4790/340	-	-
Бирское	13	ч.3	Л/К 6С4Л	1.5552	358	-	1.5552/358	-	-
Бирское	13	ч.4	6ЛП2В2КЛ	0.9034	99	-	0.9034/99	-	-
Бирское	13	ч.5	Л/К 10С	1.8645	485	-	1.8645/485	-	-
Бирское	13	ч.7	Л/К 10С+КЛ	0.1015	18	-	0.1015/18	-	-
Бирское	13	ч.9	6ЛП2КЛ1В1Б	0.4259	42	-	0.4259/72	-	-
Бирское	9	ч.37	5ЛПЗКЛ2В	0.3388	40	-	0.3388/40	-	-
Итого				9.9242	1683	-	-	-	-
:133:3У1									
Бирское сельское	35	ч.20	6ДН2ЛП2ОЛЧ+В	0.1658	20	-	0.1658/20	-	-
Бирское сельское	35	ч.22	6ДН2ЛП2ОЛЧ	0.4287	60	-	0.4287/60	-	-
Бирское сельское	36	ч.23	7ОЛЧ1ИВ1ДН1ЛП	1.0309	82	-	1.030982	-	-
Итого				1.7349	162	-	-	-	-
:15:3У2									
Забельское	29	ч.1	Л/К 9ТК1Б	0.2768	69	-	0.2768/69	-	-
Итого				0.2768	69	-	-	-	-
Итого				20.3418	3311	-	-	-	-

Временный отвод приведен в таблице 6.

Таблица 6

Участковое лесничество / урочище (при наличии)	Номер квартала	Номер выдела/ч. выдела	Состав насаждения или характеристика лесного участка при отсутствии насаждения	Площадь (га)	Запас древесины при наличии (куб. м)*	Молодняки	Средне-возрастные	Приспевающие	Спелые и перестойные
1	2	3	4	5		6	7	8	9
:15:3У3									
Бирское	11	ч.1	6КЛЗЛП1В	0.2073	23	-	-	0.1781/20	-
Бирское	11	ч.2	сенокос	0.0267	-	-	-	-	-
Бирское	13	ч.1	5ЛПЗКЛ2В	0.1451	19	-	0.1451/19	-	-
Бирское	13	ч.2	Л/К 10С	0.1095	25	-	0.1095/25	-	-
Бирское	13	ч.3	Л/К 6С4Л	0.0548	13	-	0.0548/13	-	-
Бирское	13	ч.4	6ЛП2В2КЛ	0.0172	2	-	0.0172/2	-	-
Бирское	13	ч.5	Л/К 10С	0.0586	15	-	0.0586/15	-	-
Бирское	13	ч.7	Л/К 10С+КЛ	0.0127	2	-	0.0127/2	-	-
Бирское	13	ч.9	6ЛП2КЛ1В1Б	0.0707	12	-	0.0707/12	-	-
Бирское	9	ч.37	5ЛПЗКЛ2В	0.3330	40	-	0.3330/40	-	-
Итого				1.0356	151	-	-	-	-
:15:3У4									
Бирское	9	ч.37	5ЛПЗКЛ2В	0.0775	10	-	0.0775/10	-	-
Итого				0.0775	10	-	-	-	-
:15:3У5									
Бирское	9	ч.37	5ЛПЗКЛ2В	0.0080	1	-	0.0080/1	-	-
Итого				0.0080	1	-	-	-	-
:133:3У2									
Бирское сельское	35	ч.20	6ДН2ЛП2ОЛЧ+В	0.0876	5	-	0.0425/5	-	-
Бирское сельское	35	ч.22	6ДН2ЛП2ОЛЧ	0.1693	8	-	0.0628/8	-	-
Бирское сельское	36	ч.23	7ОЛЧ1ИВ1ДН1ЛП	0.3055	17	-	0.3055/17	-	-
Бирское сельское	40	ч.3	5ИЛЗКЛ2ЛП	0.1547	11	-	0.1547/11	-	-
Бирское сельское	40	ч.6	лесные культуры 10С	0.2112	21	0.2112/21	-	-	-
Итого				0.9283	62	-	-	-	-
:133:3У3									
Бирское сельское	42	ч.23	4ЛПЗВ2КЛ1ДН	2.0799	229	-	2.0799/229	-	-
Бирское сельское	43	ч.25	4ЛПЗВ2КЛ1ДН	0.2573	28	-	0.2573/28	-	-
Итого				2.3372	257	-	-	-	-
:1157:3У1									
Бирское	14	ч.29	Л/К 5ЛПЗКЛ2В	0.4087	53	0.4087/53	-	-	-
Итого				0.4087	53	-	-	-	-
:1158:3У1									
Бирское	14	ч.29	Л/К 5ЛПЗКЛ2В	0.3530	46	0.3530/46	-	-	-
Итого				0.3530	46	-	-	-	-
Итого				5.1483	580	-	-	-	-

2.5 Сведения об обременениях проектируемого лесного участка

По данным государственного лесного реестра в проектируемых лесных участках на момент проектирования обременения не имеются.

2.6 Сведения об ограничениях использования лесов

С учетом целевого назначения и правового режима лесов, установленного лесным законодательством Российской Федерации, лесохозяйственным регламентом Бирского лесничества ограничения в использовании лесов на испрашиваемые лесные участки следующие:

1. Защитные леса, расположенные в водоохраных зонах.

Запрещается:

– проведение сплошных рубок лесных насаждений, за исключением случаев, предусмотренных частью 5.1 статьи 21 Лесного кодекса Российской Федерации;

– использование токсичных химических препаратов для охраны и защиты лесов, в том числе в научных целях;

– ведение сельского хозяйства, за исключением сенокосения и пчеловодства;

– создание и эксплуатация лесных плантаций;

– размещение объектов капитального строительства, за исключением линейных объектов, гидротехнических сооружений и объектов, связанных с выполнением работ по геологическому изучению и разработкой месторождений углеводородного сырья;

– проведение реконструкции малоценных лесных насаждений путем сплошной вырубki (пункт 21 Приказа Рослесхоза от 14 декабря 2010 года № 485);

– создание лесоперерабатывающей инфраструктуры;

– рубка лесных растений, деревьев, занесенных в Красную книгу Российской Федерации и (или) в Красные книги субъектов Российской Федерации, а также включенных в перечень видов (пород) деревьев и кустарников, заготовка древесины которых не допускается, утвержденный Приказом Федерального агентства лесного хозяйства от 05 декабря 2011 года № 513 (далее – Перечень), за исключением рубки погибших экземпляров;

– использование сточных вод для удобрения почв;

– размещение кладбищ, скотомогильников, мест захоронения отходов производства и потребления, радиоактивных, химических, взрывчатых, токсичных, отравляющих и ядовитых веществ;

– осуществление авиационных мер по борьбе с вредителями и болезнями растений;

– движение и стоянка транспортных средств (кроме специальных транспортных средств), за исключением их движения по дорогам и стоянки на дорогах и в специально оборудованных местах, имеющих твердое покрытие;

– распашка земель;

– размещение отвалов, размываемых грунтов;

– выпас сельскохозяйственных животных и организации для них летних лагерей, ванн.

Особенности использования, охраны, защиты, воспроизводства лесов, расположенных в водоохранных зонах, устанавливаются уполномоченным федеральным органом исполнительной власти.

2. Защитные леса, выполняющие функции защиты природных и иных объектов. Защитные полосы лесов, расположенные вдоль железнодорожных путей общего пользования, федеральных автомобильных дорог общего пользования, автомобильных дорог общего пользования, находящихся в собственности субъектов Российской Федерации.

Запрещается:

- проведение сплошных рубок лесных насаждений, за исключением случаев, предусмотренных частью 5.1 статьи 21 Лесного кодекса Российской Федерации, и случаев проведения сплошных рубок в зонах с особыми условиями использования территорий, на которых расположены соответствующие леса, если режим указанных зон предусматривает вырубку деревьев, кустарников, лиан (часть 1 статья 105 Лесного кодекса Российской Федерации);

- создание лесоперерабатывающей инфраструктуры;

- создание лесных плантаций;

- рубка лесных растений, деревьев, занесенных в Красную книгу Российской Федерации и (или) в Красные книги субъектов Российской Федерации, а также включенных в Перечень, за исключением рубки погибших экземпляров.

Выборочные рубки лесных насаждений в лесах, выполняющих функции защиты природных и иных объектов, проводятся в порядке, установленном уполномоченным федеральным органом исполнительной власти.

Особенности использования, охраны, защиты, воспроизводства лесов, выполняющих функции защиты природных и иных объектов, устанавливаются уполномоченным федеральным органом исполнительной власти.

3. Зеленые зоны.

Запрещается:

- проведение сплошных рубок лесных насаждений, за исключением случаев, предусмотренных частью 5.1 статьи 21 Лесного кодекса Российской Федерации, и случаев проведения сплошных рубок в зонах с особыми условиями использования территорий, на которых расположены соответствующие леса, если режим указанных зон предусматривает вырубку деревьев, кустарников, лиан (часть 1 статья 105 Лесного кодекса Российской Федерации);

- использование токсичных химических препаратов для охраны и защиты лесов, в том числе в научных целях;

- осуществление видов деятельности в сфере охотничьего хозяйства;

- разработка месторождений полезных ископаемых (за исключением случаев использования лесных участков, в отношении которых лицензии на пользование недрами получены до дня введения в действие Лесного кодекса Российской Федерации, на срок, не превышающий срока действия таких лицензий);

– ведение сельского хозяйства, за исключением сенокосения и пчеловодства, а также возведение изгородей в целях сенокосения и пчеловодства;

4. Лесопарковые зоны.

Запрещается:

– проведение сплошных рубок лесных насаждений, за исключением случаев, предусмотренных частью 5.1 статьи 21 Лесного кодекса Российской Федерации, и случаев проведения сплошных рубок в зонах с особыми условиями использования территорий, на которых расположены соответствующие леса, если режим указанных зон предусматривает вырубку деревьев, кустарников, лиан (часть 1 статья 105 Лесного кодекса Российской Федерации);

– использование токсичных химических препаратов для охраны и защиты лесов, в том числе в научных целях;

– осуществление видов деятельности в сфере охотничьего хозяйства;

– ведение сельского хозяйства;

– разработка месторождений полезных ископаемых;

– размещение объектов капитального строительства, за исключением гидротехнических сооружений;

– создание лесных плантаций;

– создание лесоперерабатывающей инфраструктуры;

– рубка лесных растений, деревьев, занесенных в Красную книгу Российской Федерации и (или) в Красные книги субъектов Российской Федерации, а также включенных в Перечень, за исключением рубки погибших экземпляров;

4.1 В целях охраны лесопарковых зон допускается возведение ограждений на их территориях.

4.2 Выборочные рубки лесных насаждений в лесах, выполняющих функции защиты природных и иных объектов, проводятся в порядке, установленном уполномоченным федеральным органом исполнительной власти.

4.3 Изменение границ лесопарковых зон, зеленых зон и городских лесов, которое может привести к уменьшению их площади, не допускается.

4.4 Функциональные зоны в лесопарковых зонах, площадь и границы лесопарковых зон, зеленых зон определяются в порядке, установленном Правительством Российской Федерации.

Особенности использования, охраны, защиты, воспроизводства лесов, выполняющих функции защиты природных и иных объектов, устанавливаются уполномоченным федеральным органом исполнительной власти.

5. Ценные леса, расположенные в пустынных, полупустынных, лесостепных, лесотундровых зонах, степях, горах.

Запрещается:

– проведение сплошных рубок лесных насаждений, за исключением случаев, предусмотренных частью 5.1 статьи 21 Лесного кодекса Российской Федерации;

- размещение объектов капитального строительства, за исключением линейных объектов и гидротехнических сооружений;
- создание лесоперерабатывающей инфраструктуры;
- создание лесных плантаций;
- рубка лесных растений, деревьев, занесенных в Красную книгу Российской Федерации и (или) в Красные книги субъектов Российской Федерации, а также включенных в Перечень, за исключением рубки погибших экземпляров.

Особенности использования, охраны, защиты, воспроизводства ценных лесов устанавливаются уполномоченным федеральным органом исполнительной власти.

6. Ценные леса (запретные полосы лесов, расположенные вдоль водных объектов).

Запрещается:

- проведение сплошных рубок лесных насаждений, за исключением случаев, предусмотренных частью 5.1 статьи 21 Лесного кодекса Российской Федерации;
- размещение объектов капитального строительства, за исключением линейных объектов, гидротехнических сооружений и объектов, связанных с выполнением работ по геологическому изучению и разработкой месторождений углеводородного сырья;
- создание лесных плантаций;
- создание лесоперерабатывающей инфраструктуры;
- рубка лесных растений, деревьев, занесенных в Красную книгу Российской Федерации и (или) в Красные книги субъектов Российской Федерации, а также включенных в Перечень, за исключением рубки погибших экземпляров.

Особенности использования, охраны, защиты, воспроизводства ценных лесов устанавливаются уполномоченным федеральным органом исполнительной власти.

7. Ценные леса (нерестоохраняемые полосы лесов).

Запрещается:

- проведение сплошных рубок лесных насаждений, за исключением случаев, предусмотренных частью 5.1 статьи 21 Лесного кодекса Российской Федерации;
- размещение объектов капитального строительства, за исключением линейных объектов и гидротехнических сооружений;
- создание лесных плантаций;
- создание лесоперерабатывающей инфраструктуры;
- рубка лесных растений, деревьев, занесенных в Красную книгу Российской Федерации и (или) в Красные книги субъектов Российской Федерации, а также включенных в Перечень, за исключением рубки погибших экземпляров.

Особенности использования, охраны, защиты, воспроизводства ценных лесов устанавливаются уполномоченным федеральным органом исполнительной власти.

8. Эксплуатационные леса.

8.1 Рубка лесных растений, деревьев, занесенных в Красную книгу Российской Федерации и (или) в Красные книги субъектов Российской Федерации, а также включенных в Перечень, за исключением рубки погибших экземпляров;

8.2 В эксплуатационных лесах допускается использование лесов всех видов предусмотренных статьей 25 Лесного кодекса Российской Федерации.

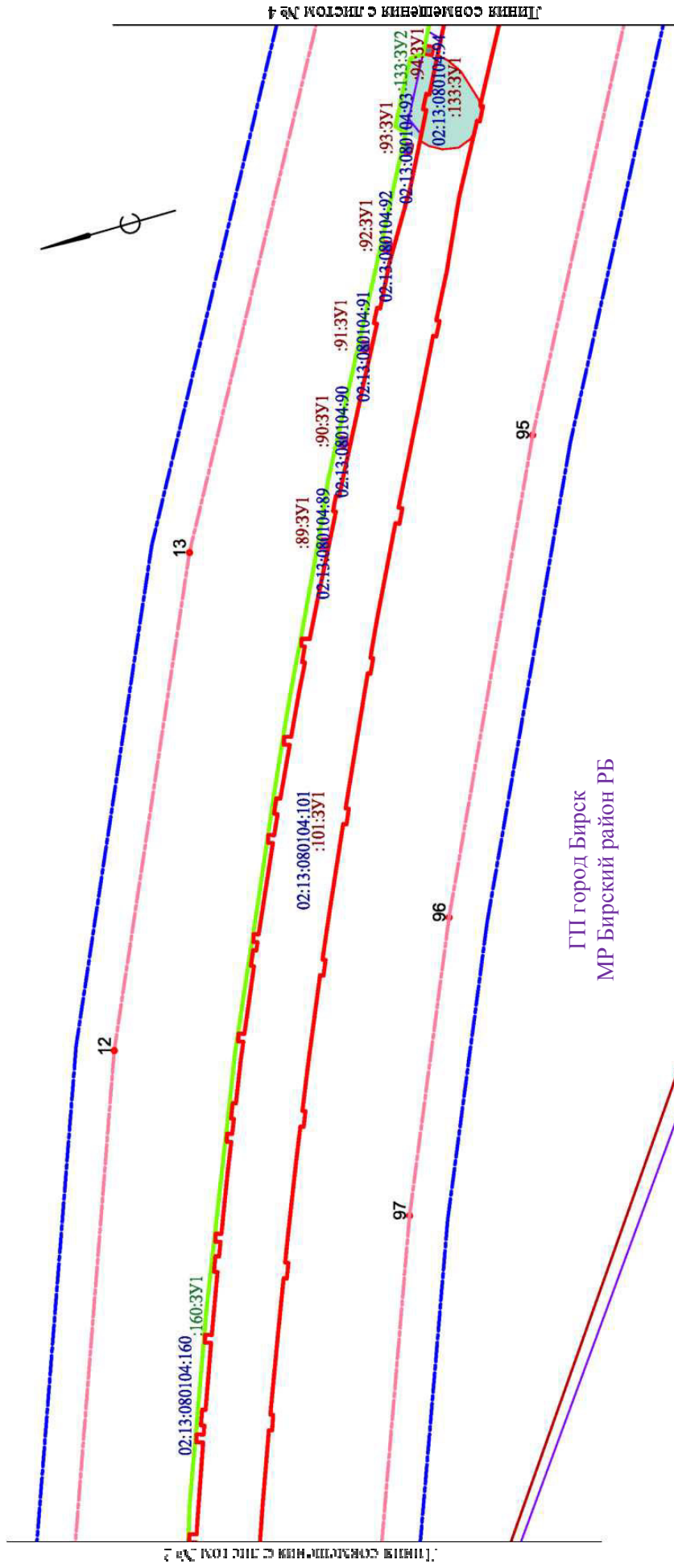
8.3 Отнесение лесов к эксплуатационным лесам, установление и изменение их границ осуществляются органами государственной власти, органами местного самоуправления в пределах их полномочий, определенных в соответствии со статьями 81 – 84 Лесного кодекса Российской Федерации.

2.7 Сведения о наличии зданий, сооружений, объектов, связанных с созданием лесной инфраструктуры и объектов, не связанных с созданием лесной инфраструктуры на проектируемом лесном участке

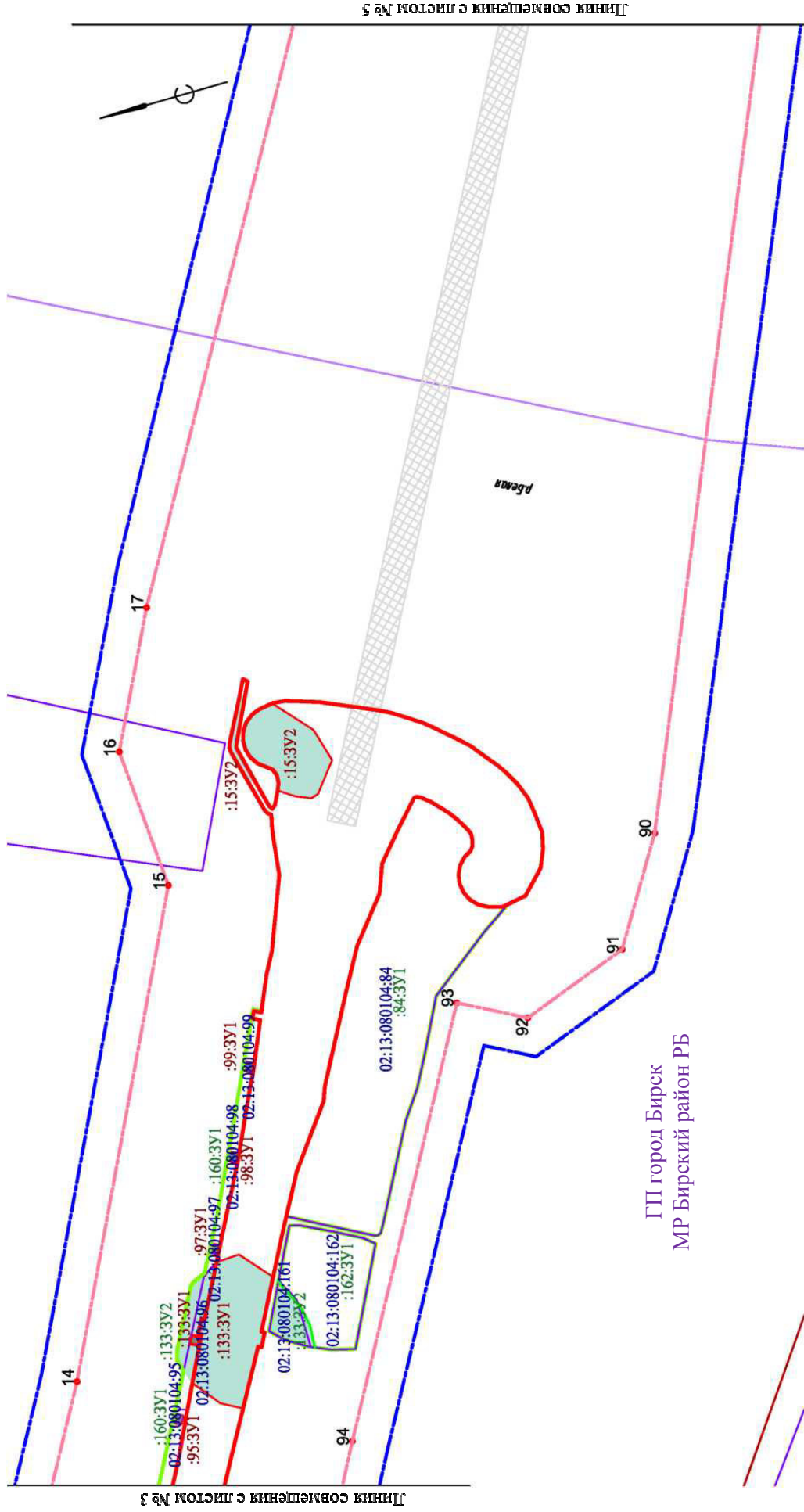
Здания, сооружения, объекты, связанные с созданием лесной инфраструктуры и объектов, не связанных с созданием лесной инфраструктуры на проектируемом лесном участке, отсутствуют.

Проект межевания территории.
Графическая часть

ЧЕРТЕЖ
межевания территории

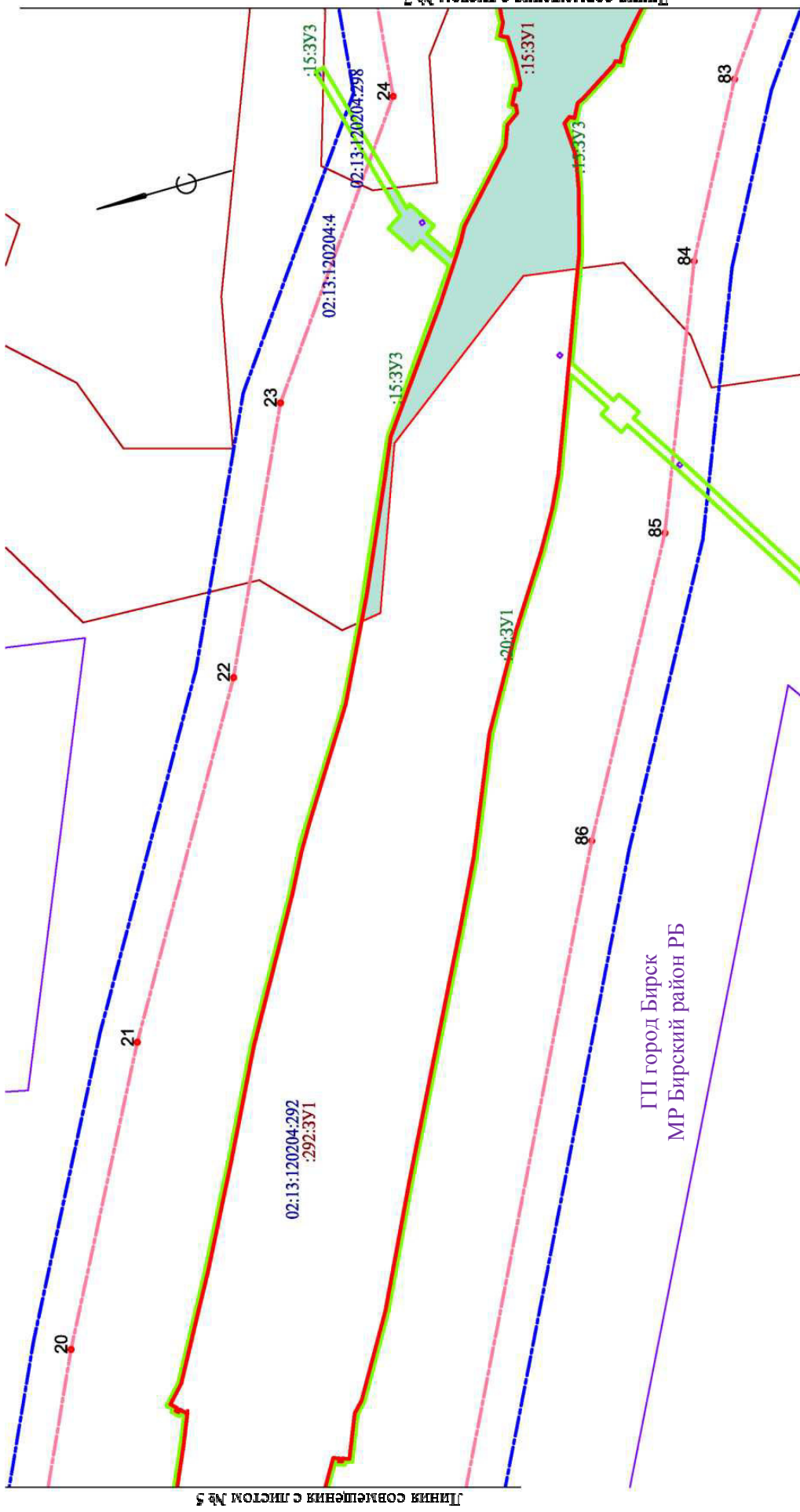


ЧЕРТЕЖ
межевания территории



ЧЕРТЕЖ
межевания территории

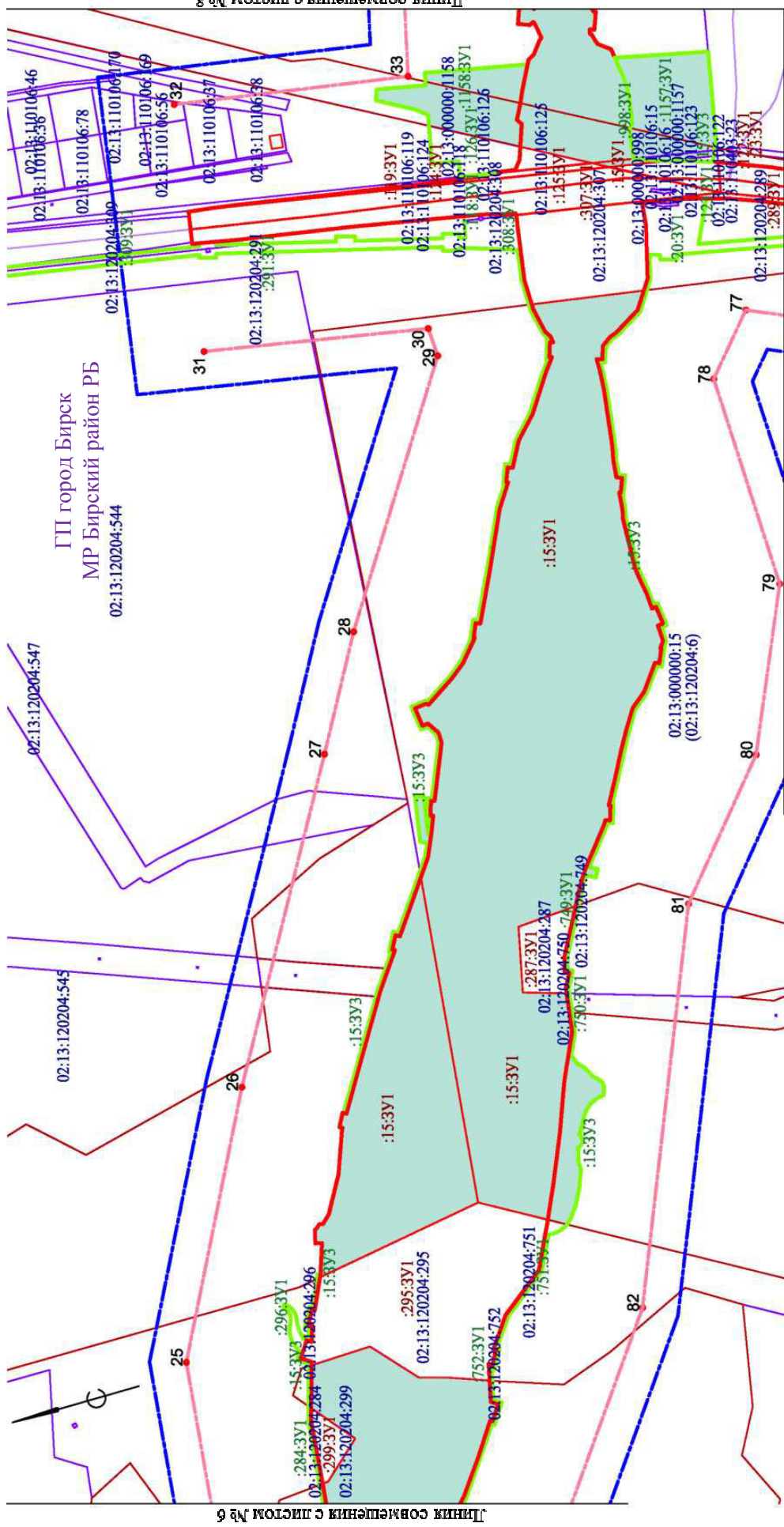
Лист 6



ГП город Бирск
МР Бирский район РБ

ЧЕРТЕЖ межевания территории

Лист 7



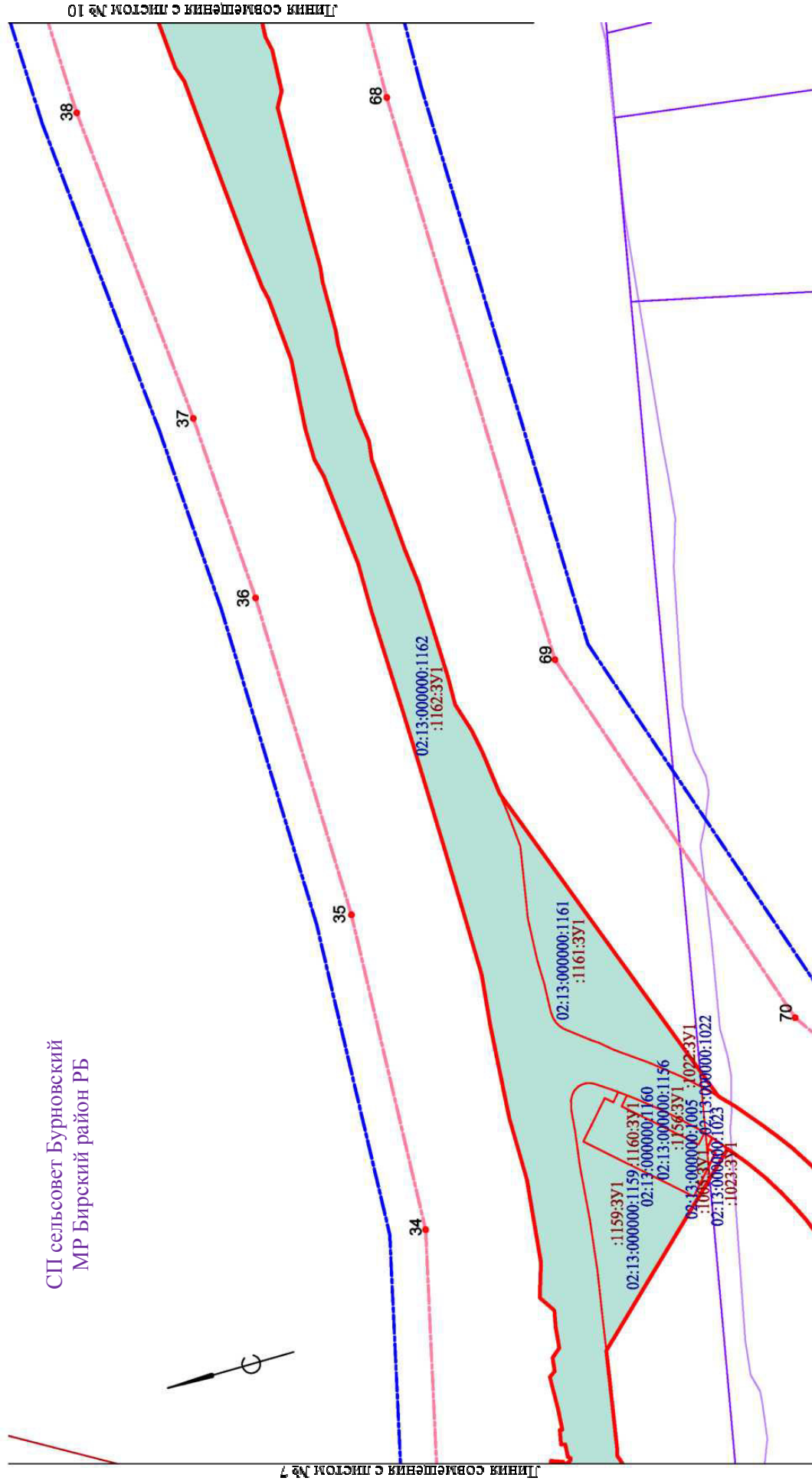
ГП город Бирюк
МР Бирюкский район РБ
02:13:120204:544

Линия совмещения с листом № 6

Линия совмещения с листом № 9

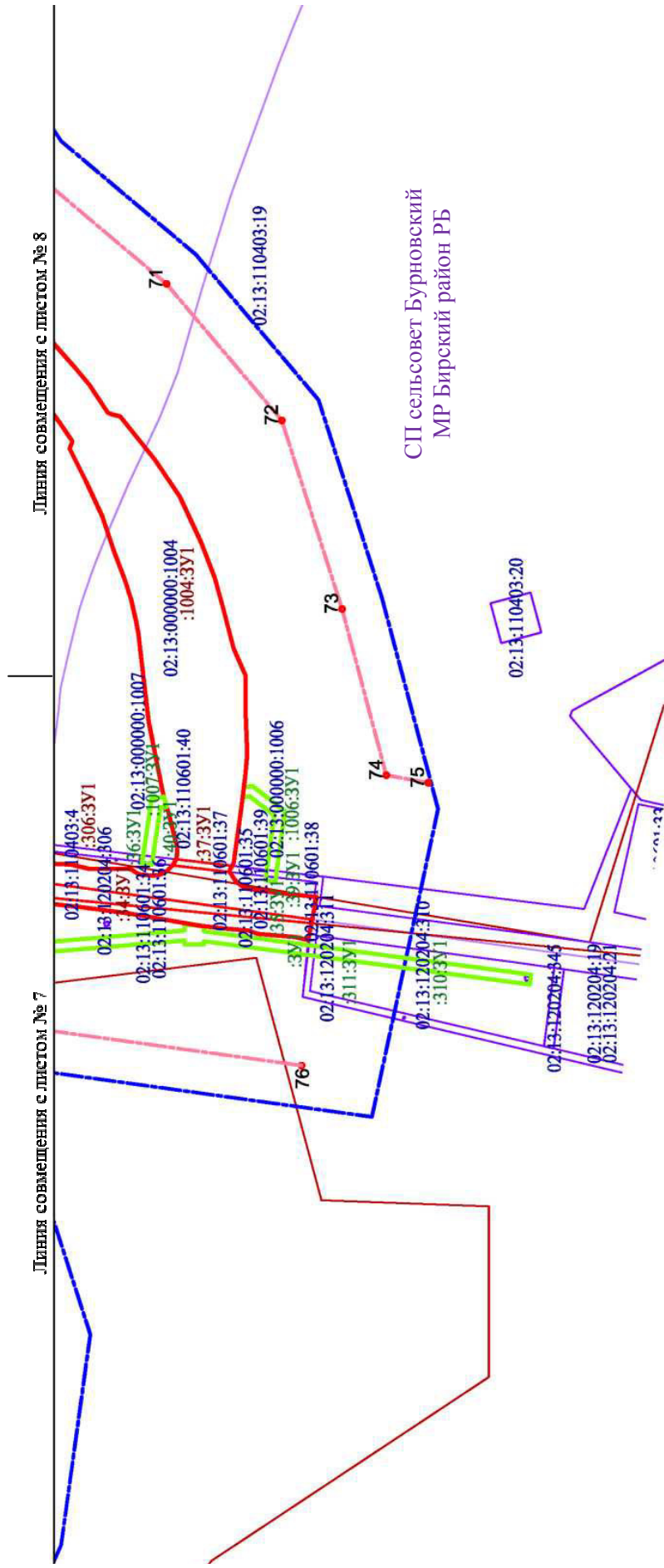
ЧЕРТЕЖ
межевания территории

Лист 8

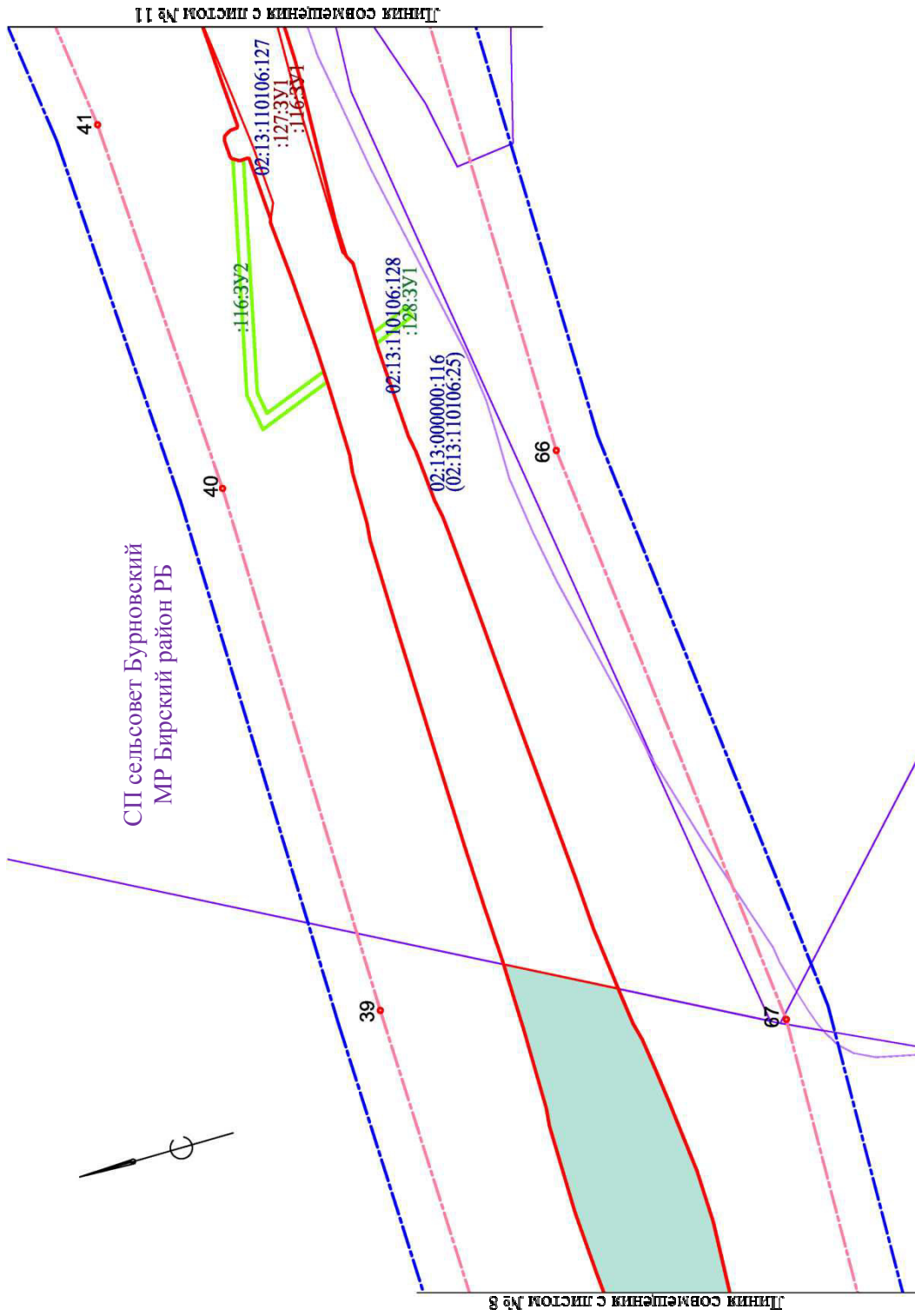


Линия совмещения с листом № 10

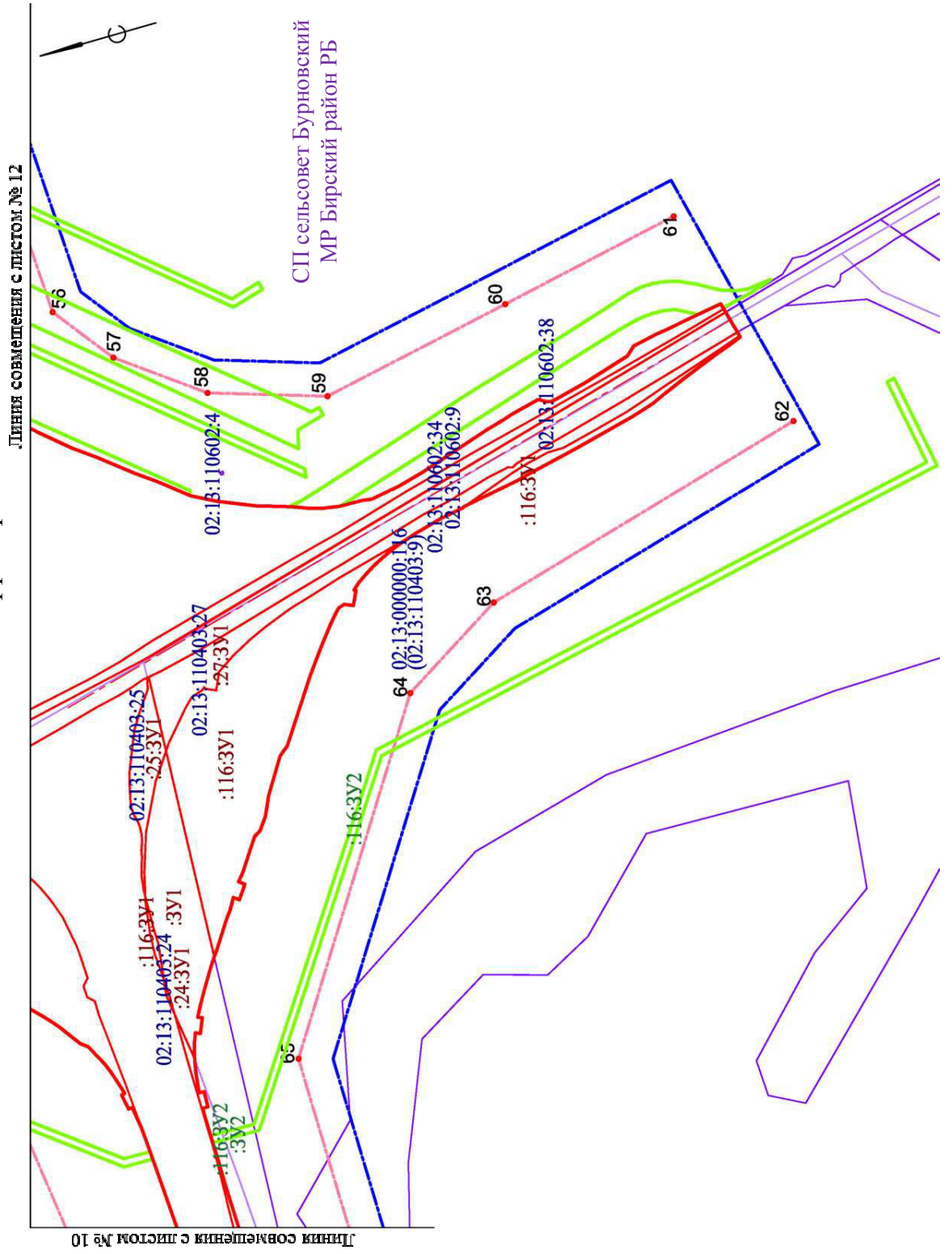
ЧЕРТЕЖ межевания территории



ЧЕРТЕЖ
межевания территории

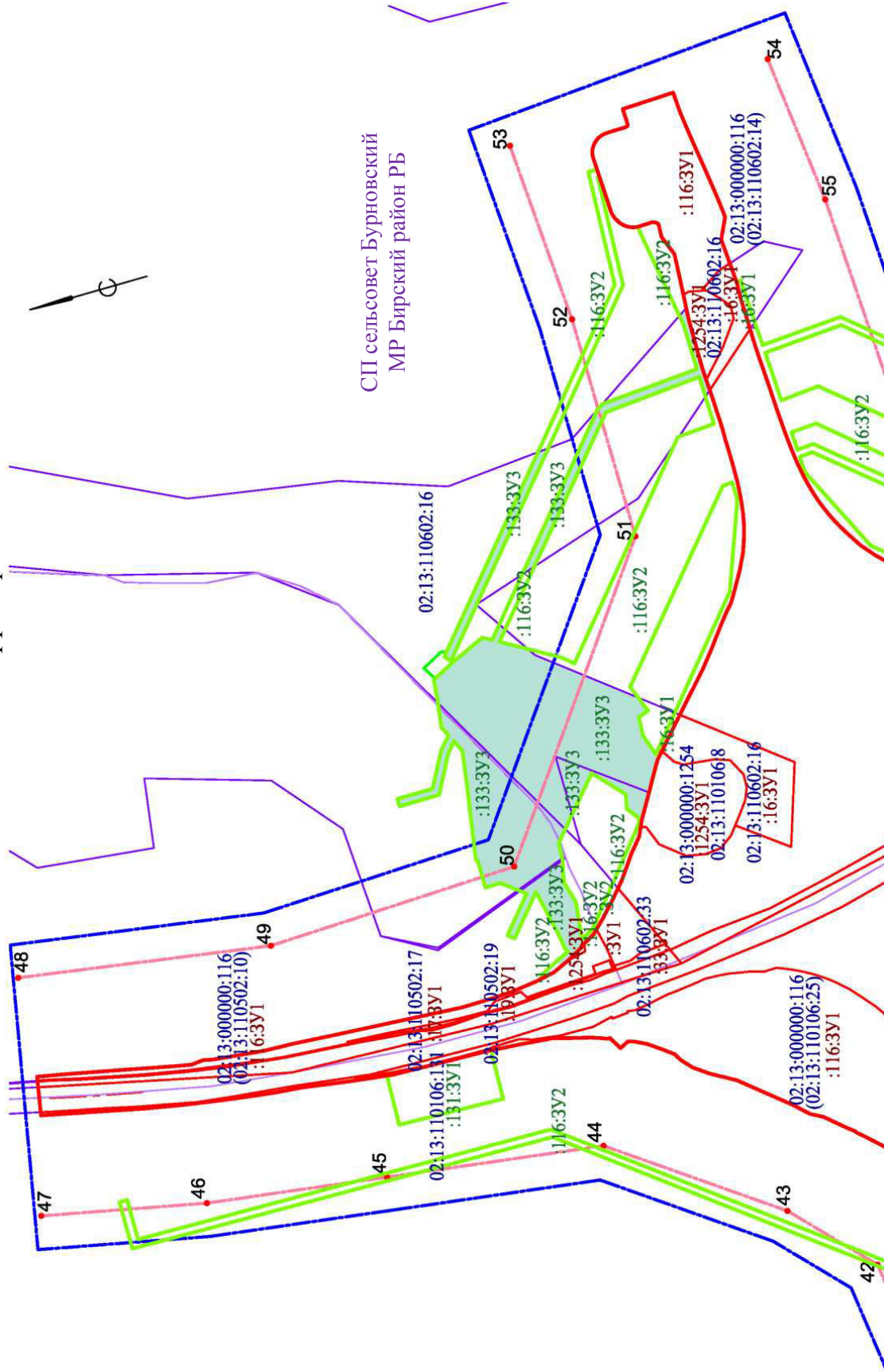


ЧЕРТЕЖ межевания территории



ЧЕРТЕЖ

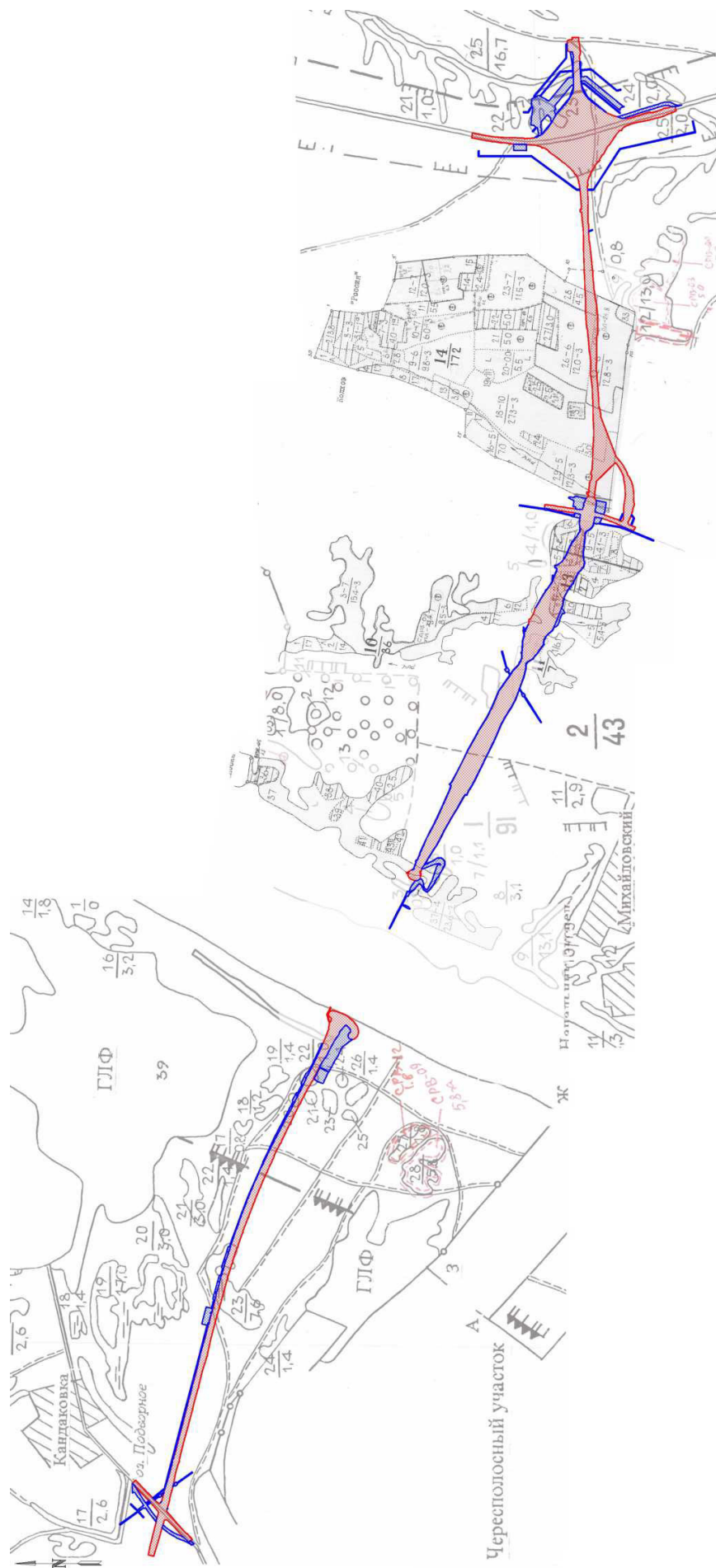
межевания территории




Условные обозначения:

	- граница отвода в постоянное/бессрочное пользование;
	- граница отвода в безвозмездное/срочное пользование;
	- границы субъекта, МО, населенного пункта;
	- граница кадастрового квартала;
	- граница земельных участков по сведениям ЕГРН;
	- проектируемые красные линии, номер точки;
	- граница зоны планируемого размещения линейного объекта;
	- проектируемый мост;
	- образуемые земельные участки лесного фонда;
	- образуемые земельные участки в постоянное пользование;
	- образуемые земельные участки в безвозмездное пользование;
	- земельные участки по сведениям ЕГРН;

Схема
расположения проектируемого лесного участка



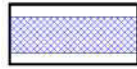
Условные обозначения:



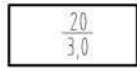
- границы лесных (земельных) участков;



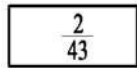
- отвод а/д в постоянное/бессрочное пользование;



- отвод а/д в безвозмездное/срочное пользование;



- номер выдела лесного участка/ площадь арендованного участка, га;



- номер квартала лесного участка/ площадь арендованного участка, га;

Перечень используемых сокращений

В проекте планировки и проекте межевания территории линейного объекта применяются следующие сокращения:

Сокращения слов и словосочетаний	
Сокращение	Слово/словосочетание
линейный объект	«Строительство автомобильной дороги М7 "Волга"-а/д Уфа –Бирск – Янаул с мостом через р.Белая в Кушнаренковском и Бирском районах Республики Башкортостан. 1 этап (2 пусковой комплекс)»
земли промышленности	земли промышленности, энергетики, транспорта, связи, радиовещания, телевидения, информатики, земли для обеспечения космической деятельности, земли обороны, безопасности и земли иного специального назначения
РФ	Российская Федерация
РБ	Республика Башкортостан
МР	муниципальный район
СП	сельское поселение
кв.м	квадратный метр
км	километры
км/ч	километров в час
авт./сут.	Автомобили в сутки
м	метры
га	гектар
т	тонна
ПК	пикет
диам.	диаметр
ЗУ	земельный участок
СниП	строительные нормы и правила
а/д	автомобильная дорога
СП	свод правил
д	деревня
р	река
г	город
ст.	статья
п.	пункт
ЕГРН	единый государственный реестр недвижимости
ВЛ	воздушная линия
кВ	киловольт
ФЗ	Федеральный закон
ПАО	публичное акционерное общество
ООО	общество с ограниченной ответственностью
ФГБУ	Федеральное государственное бюджетное учреждение
ОАО	Открытое акционерное общество